

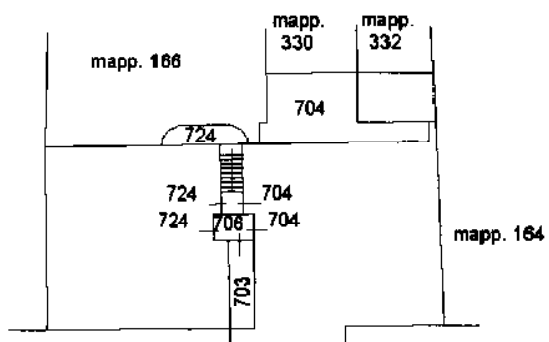
Agenzia del Territorio
CATASTO FABBRICATI
 Ufficio Provinciale di
 Milano

ELABORATO PLANIMETRICO

Compilato da:
 Prando Davide
 Iscritto all'albo:
 Architetti
 Prov. Monza E Brianza N. 2695

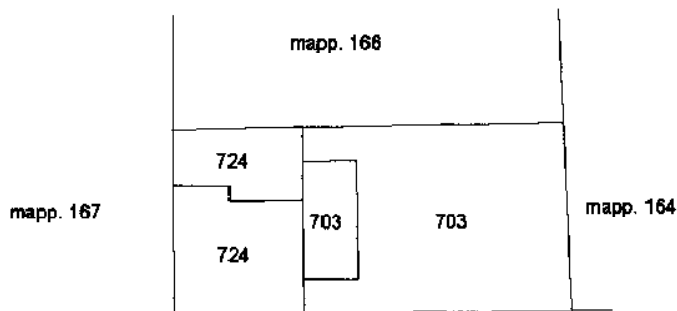
Comune di Milano
 Sezione: Foglio: 276 Particella: 165
 Protocollo n. MI11644821 03/10/2011
 Tipo Mappale n. dal

Dimostrazione grafica dei subalterni Scala 1 : 500



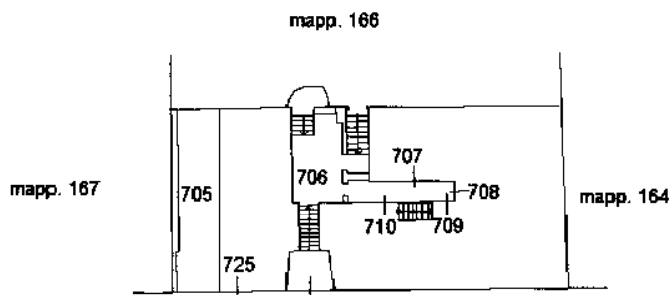
Via Adolfo Wildt

PIANO PRIMO



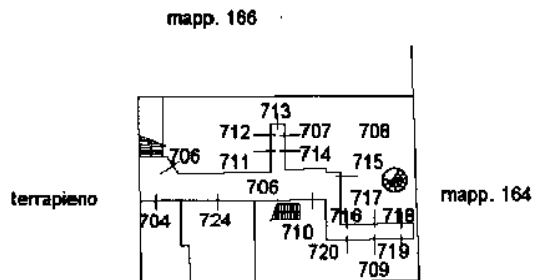
Via Adolfo Wildt

PIANO SECONDO (SOTTOTETTO)



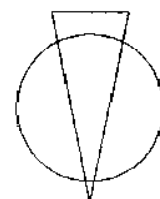
Via Adolfo Wildt

PIANO TERRA



Via Adolfo Wildt

PIANO INTERRATO



Catasto dei fabbricati - situazione al 12/06/2015 - Comune di Milano (12705) - Foglio: 276 Particella: 165

ELABORATO PLANIMETRICO

**Agenzia del Territorio
CATASTO FABBRICATI
Ufficio Provinciale di
Milano**

Compilato da:
Adriani Michele

Sub:
Iscritto all'albo:
Geometri

Prov. Milano

N. 10614

Comune di Milano

Protocollo n. MI0148129 del 01/03/2010

Sezione: Foglio: 276

Particella: 330

Tipo Mappale n.

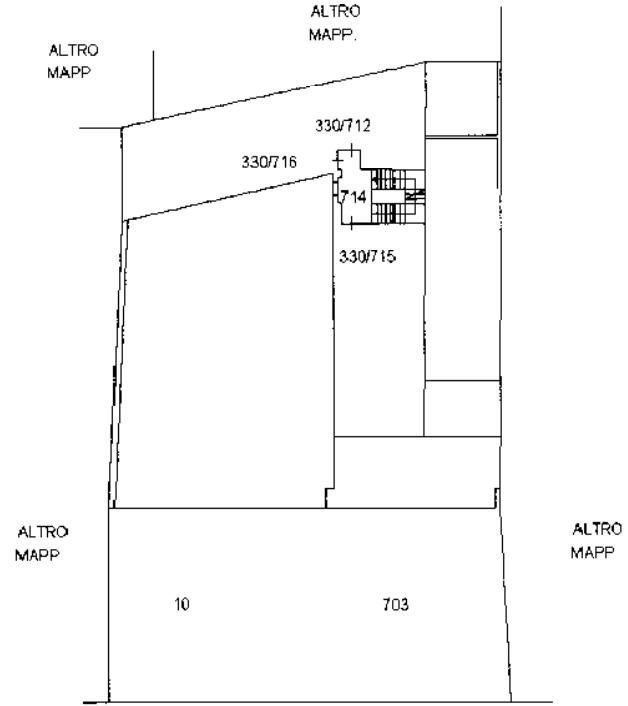
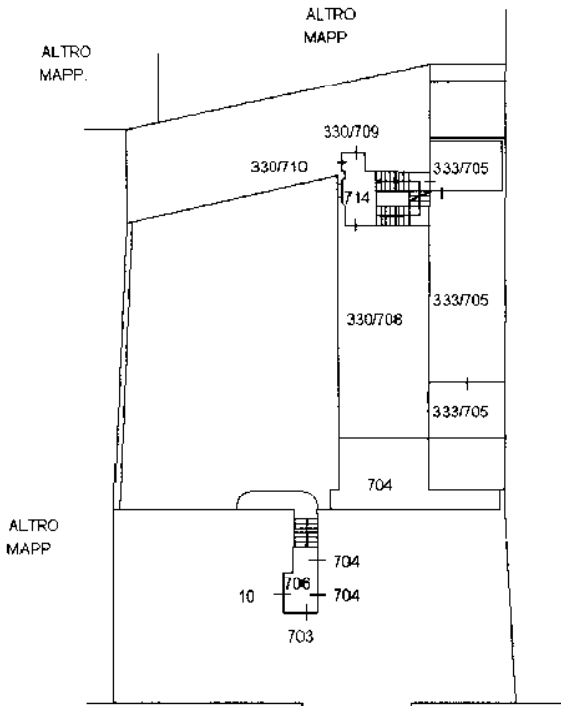
del

Dimostrazione grafica dei subalterni

Scala 1 : 500

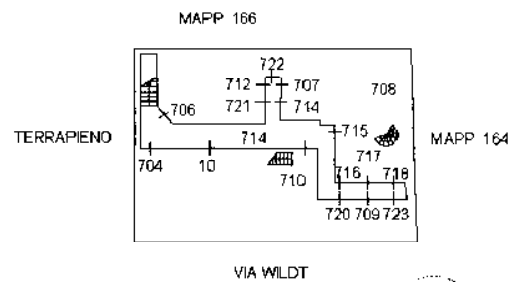
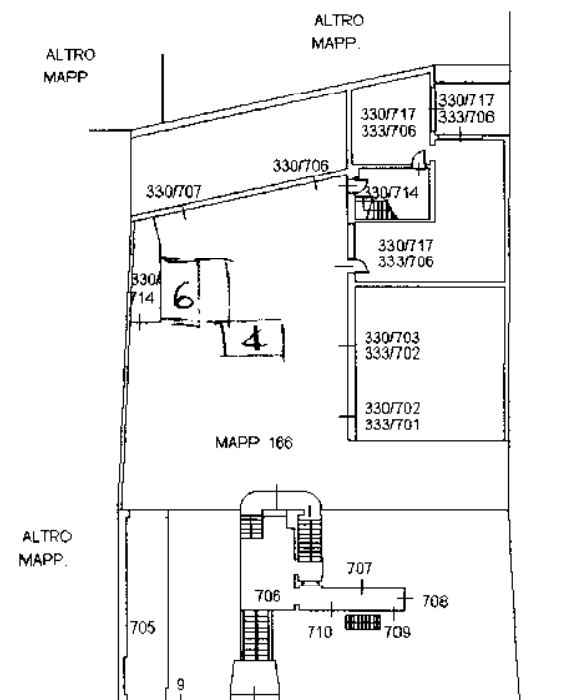
PIANTA PIANO PRIMO

PIANTA PIANO SECONDO (SOTTOTETTO)

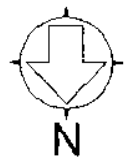


PIANTA PIANO TERRA

PIANTA PIANO INTERRATO



0d



Ultima Planimetria in atti

Catascio del fabbricati - Situazione al 12/06/2015 - Comune di MILANO (P205) - < Foglio: 276 Particella: 330 - Elaborato planimetrico