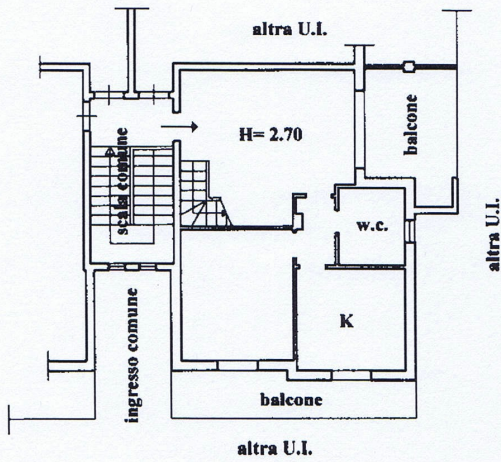


**Agenzia del Territorio
CATASTO FABBRICATI
Ufficio Provinciale di
Milano**

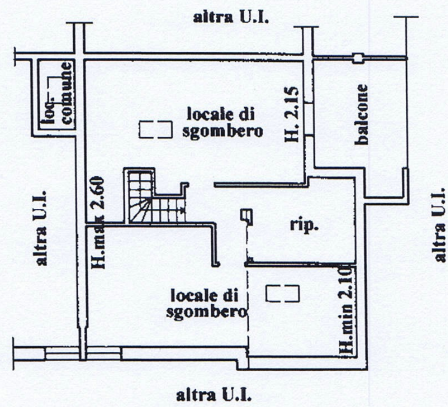
Dichiarazione protocollo n. MI0145500 del 18/02/2008		
Planimetria di u.i.u. in Comune di Corsico		
Via Arturo Labriola		civ. 11
Identificativi Catastali:	Compilata da:	
Sezione:	[REDACTED]	
Foglio: 16	Isritto all'albo:	
Particella: 196	Geometri	
Subalterno: 9	Prov. Milano	N. 5909

Scheda n. 1 Scala 1:200

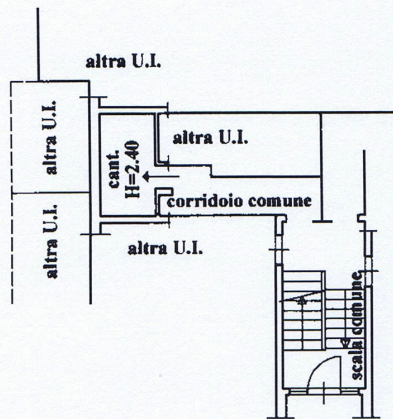
Catasto dei Fabbricati - Situazione al 07/03/2018 - Comune di CORSICO(D045) - < Foglio: 16 Particella: 196 - Subalterno 9 >
VIA ARTURO LABRIOLA n. 11 piano: 1-2-S1;




PIANO PRIMO



PIANO SECONDO (sottotetto)



PIANO SEMINTERRATO



Ultima Planimetria in atti

