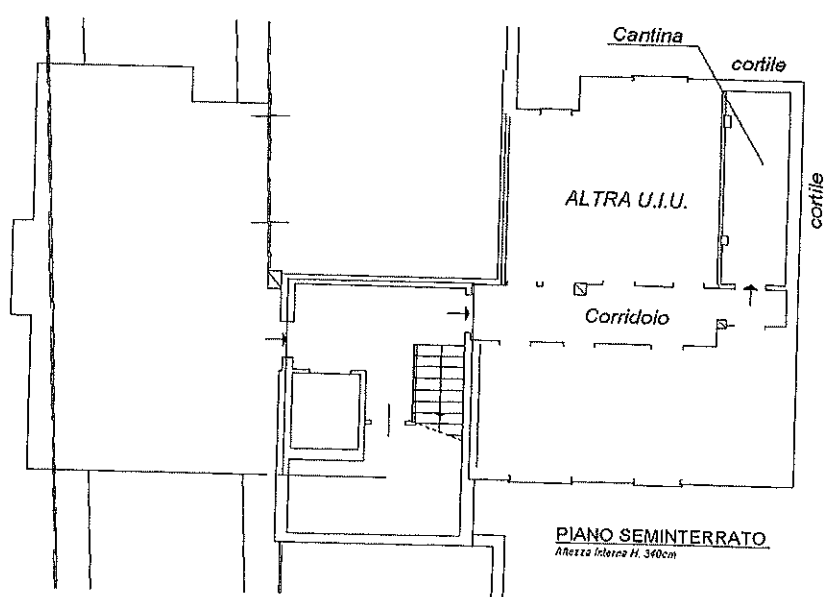
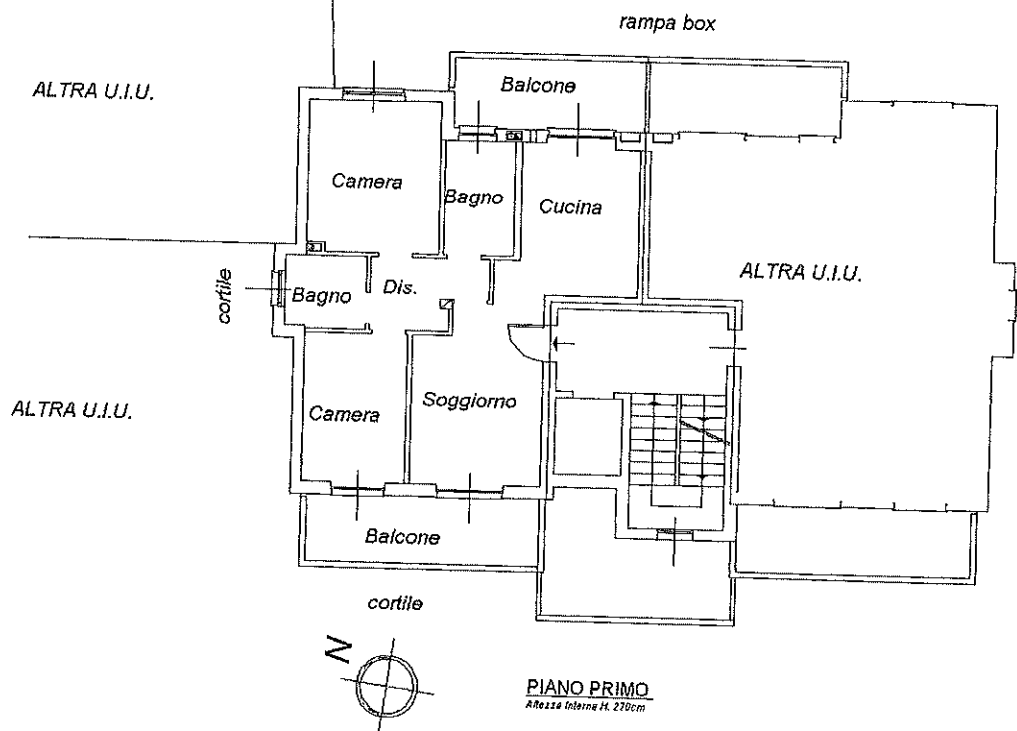


**Agenzia del Territorio
CATASTO FABBRICATI
Ufficio Provinciale di
Milano**

Dichiarazione protocollo n. MI0906249 del 28/09/2009	
Planimetria di u.i.u. in Comune di Rho	
Via Luciano Manara	
civ. SC	
Identificativi Catastali:	Compilata da: Negrone Felice
Sezione:	Isritto all'albo: Architetti
Foglio: 29	Prov. Milano
Particella: 408	N. 5350
Subalterno: 5	

Scheda n. 1 Scala 1:200

Catasto dei fabbricati - Situazione al 19/04/2018 - Comune di RHO (1264) - Foglio 29 Particella 408 - Subalterno 5
VIA LUCIANO MANARA n. SC piano: I-SI;



Ultima Planimetria in atti

**Agenzia del Territorio
CATASTO FABBRICATI
Ufficio Provinciale di
Milano**

Dichiarazione protocollo n. MI0906249 del 28/09/2009

Planimetria di u.i.u. in Comune di Rho

Via Luciano Manara

civ. SC

Identificativi Catastali:

Sezione:

Foglio: 29

Particella: 408

Subalterno: 13

Compilata da:
Negrone Felice

Iscritto all'albo:
Architetti

Prov. Milano

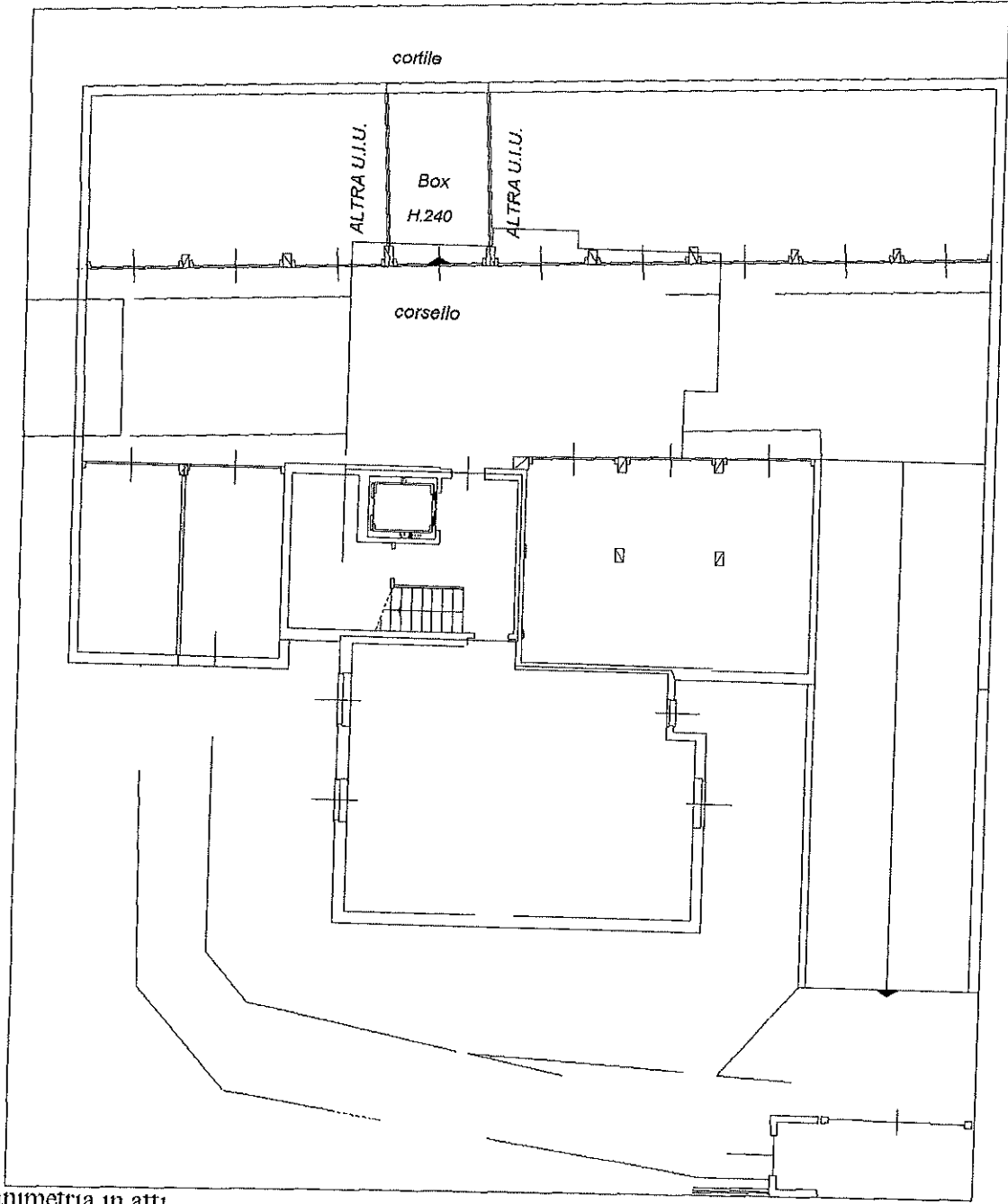
N. 5350

Scheda n. 1 Scala 1:200

Catasto fabbricati - Situazione al 19/04/2018 - Comune di RHO (MI0172884) - Foglio: 29 Particella: 408 - Subalterno 13 - VIA LUCIANO MANARA n. SC piano: S1;



PIANO SEMINTERRATO



Ultima Planimetria in atti