DIFFORMITÀ CATASTALE

Data presentazione: 24/04/1965 - Data: 12/04/2018 - n. T136384 - Richiedente: MZZGPP69A07C158I

MINISTERO DELLE FINANZE

DIREZIONE GENERALE DEL CATASTO E DEI SERVIZI TECNICI ERARIALI

Lire 20

NUOVO CATASTO EDILIZIO URBANO

Planimetria dell'immobile situato nel Comune di Limbiate *Isola dei Mille*

Ditta [redacted]

Allegata alla dichiarazione presentata all'Ufficio Tecnico Erariale di Milano

schede M. 1158 521

PIANO CANTINA

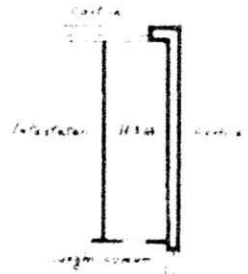

DEMOLIZIONI SENZA TITOLO

COSTRUZIONI SENZA TITOLO

PIANO TERZO

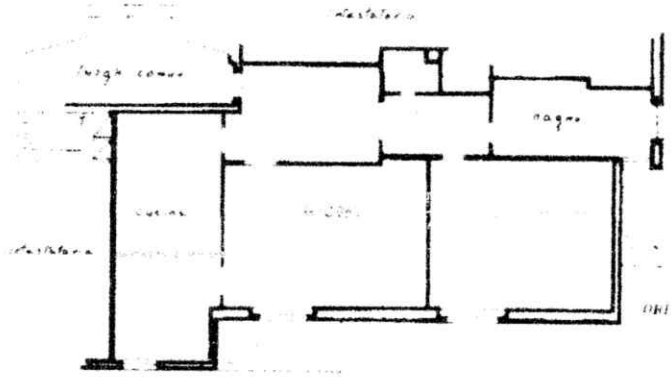

SCALA DI 1:100

SPAZIO RISERVATO PER LE ANNOTAZIONI D'UFFICIO	
DATA	
PROT. N.	

Compilata dal [redacted]

Geometra

Iscritto all'Albo di

della Provincia di Milano

data 2 APR 1965

Firma [redacted]

Ultima Planimetria in atti

Data presentazione: 24/04/1965 - Data: 12/04/2018 - n. T136384 - Richiedente: MZZGPP69A07C158I

Totale schede: 2 - Formato di acquisizione: A4 (29*42) - Formato stampa richiesto: A4 (210x297)

Catasto dei Fabbricati - Situazione al 12/04/2018 - Comune di LIMBIATE (E502) - Foglio 21 - Particella 182 - Subalterno 1 - STRADA PROVINCIALE 44 n. 11 piano: S1-T;

Comune di LIMBIATE (Provincia di MONZA E DELLA BRIANZA)

Foglio 21 - Particella 182 - Subalterno 1

Catasto dei Fabbricati - Situazione al 12/04/2018

STRADA PROVINCIALE 44 n. 11 piano: S1-T;

Planimetria di unità immobiliare dichiarata in catasto

Dichiarazione protocollo n. MI0158521 del 24/04/1965

Compilata da: MAZZEO GIUSEPPE Ernesto

Iscritto all'albo: GEOMETRI

Prov. MILANO N. 1158

Scheda n. 1 Scala 1:100

Ultima Planimetria in atti

Data presentazione: 24/04/1965 - Data: 12/04/2018 - n. T136384 - Richiedente: MZZGPP69A07C158I

Totale schede: 2 - Formato di acquisizione: A4 (29*42) - Formato stampa richiesto: A4 (210x297)

PLANIMETRIA CATASTALE

Data presentazione:24/04/1965 - Data: 12/04/2018 - n. T136384 - Richiedente: MZZGPP69A02F158T

MODULARIO

MINISTERO DELLE FINANZE

Mod. B (Nuovo Catasto Edilizio Urbano)

DIREZIONE GENERALE DEL CATASTO E DEI SERVIZI TECNICI ERARIALI

Lire 20

NUOVO CATASTO EDILIZIO URBANO

(R. DECRETO-LEGGE 19 APRILE 1939, N. 467)

Planimetria dell'immobile situato nel Comune di Limbiate *Viale* dei Mille

Ditta [redacted]

Allegata alla dichiarazione presentata all'Ufficio Tecnico Erariale di Milano

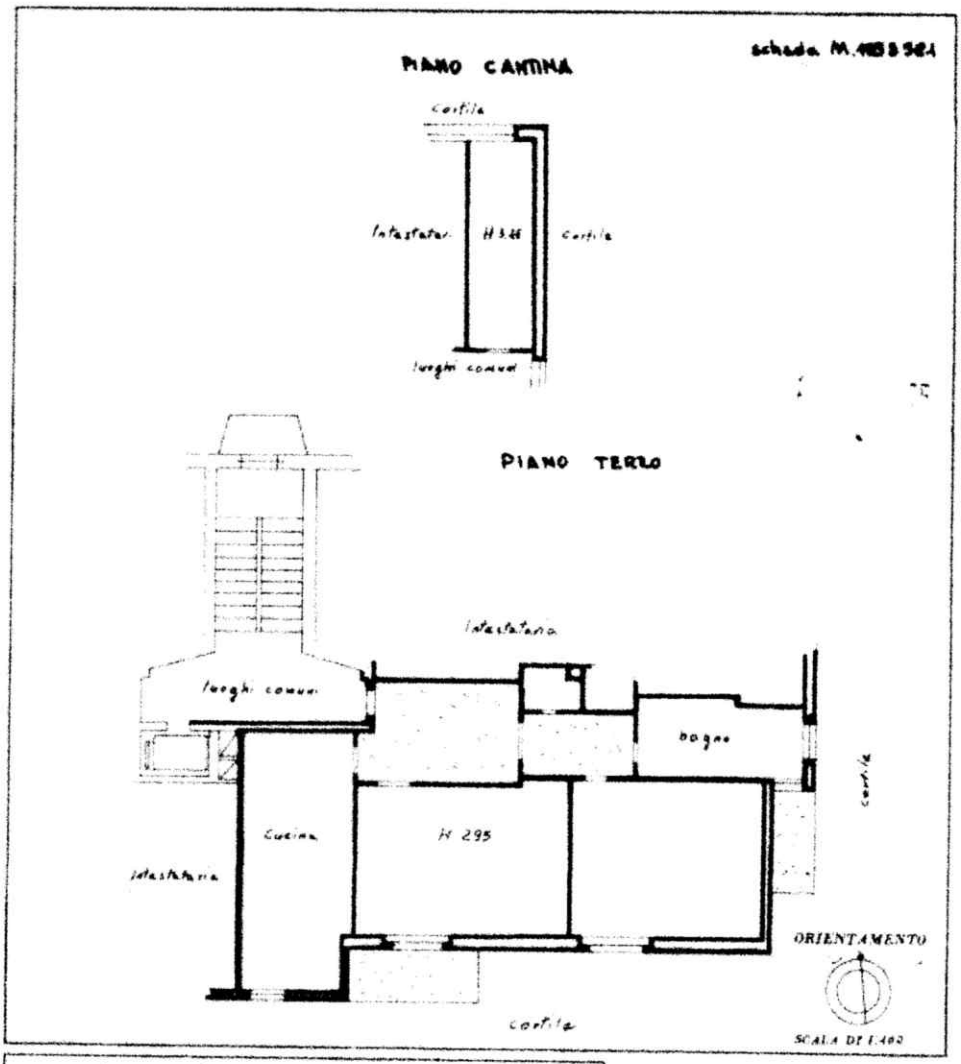

SPAZIO RISERVATO PER LE ANNOTAZIONI D'UFFICIO	
DATA	
PROT. N°	

Compilata dal [redacted]

Iscritto all'Albo de Geometri

della Provincia di Milano

DATA 3 APR. 1965

Firma: [redacted]

Catasto dei Fabbricati - Situazione al 12/04/2018 - Comune di LIMBIATE (E591) - < Foglio: 22 - Particella: 116 - Subalterno: 13 >
VIALE DEI MILLE n. 117 piano: 3-S1 scala: U;

Ultima planimetria in atti

Data presentazione:24/04/1965 - Data: 12/04/2018 - n. T136384 - Richiedente: MZZGPP69A02F158T
Totale schede: 1 - Formato di acquisizione: A3(297x420) - Formato stampa richiesto: A4(210x297)

Firmato Da: MAZZEO GIUSEPPE Emesso Da: ARUBAPEC S.P.A. NG CA 3 Serial#: 3f90af5847e48e4a5a6310a92a19366