

Dichiarazione protocollo n. MI0808538 del 03/12/2004

Planimetria di u.i.u. in Comune di Milano

Via Rinuoccini Ottavio

ci.v. 1

Agenzia del Territorio
CATASTO FABBRICATI
 Ufficio Provinciale di
Milano

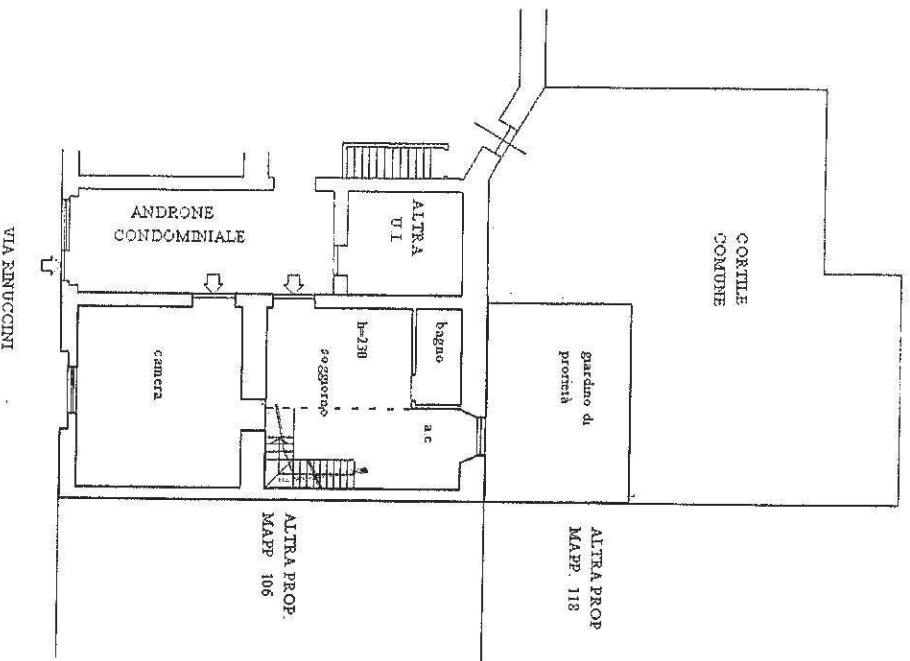
Identificativi Catastali:
 Sezione:
 Foglio: 197
 Particella: 119
 Subalterno: 48

Compilata da:
 Cataletto Alberto
 Iscritto all'albo:
 Geometri
 Prov. Milano

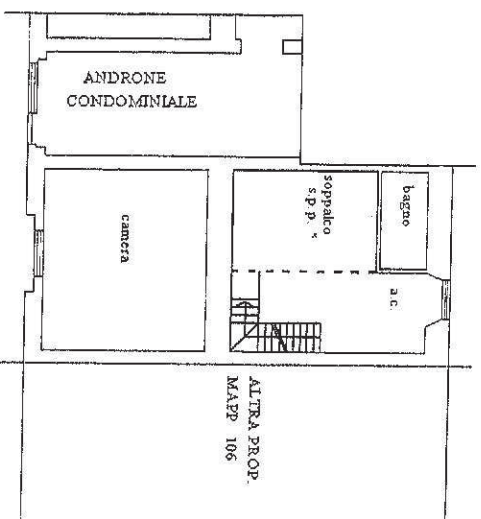
N. 8272

Scheda n. 1 Scala 1:200

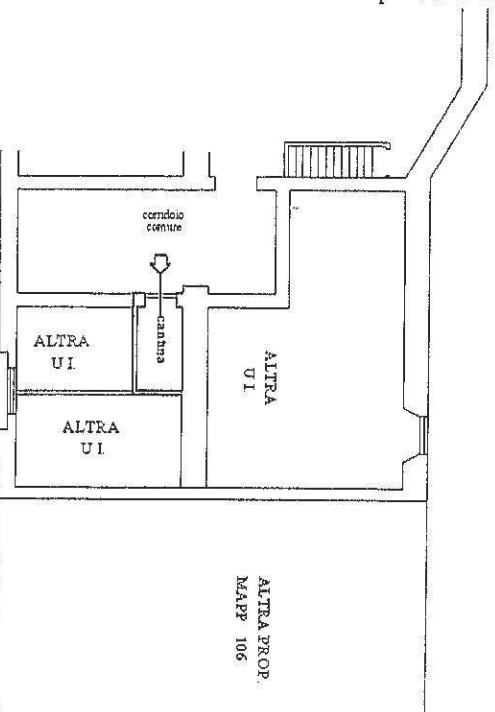
PIANO TERRA
 H=390



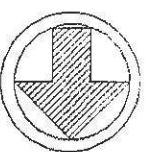
SOPPALCO S.P.P.
 H=160



PIANO INTERRATO
 H=330



Prima Planimetria in atti
 VIA RINUOCINI



Nord