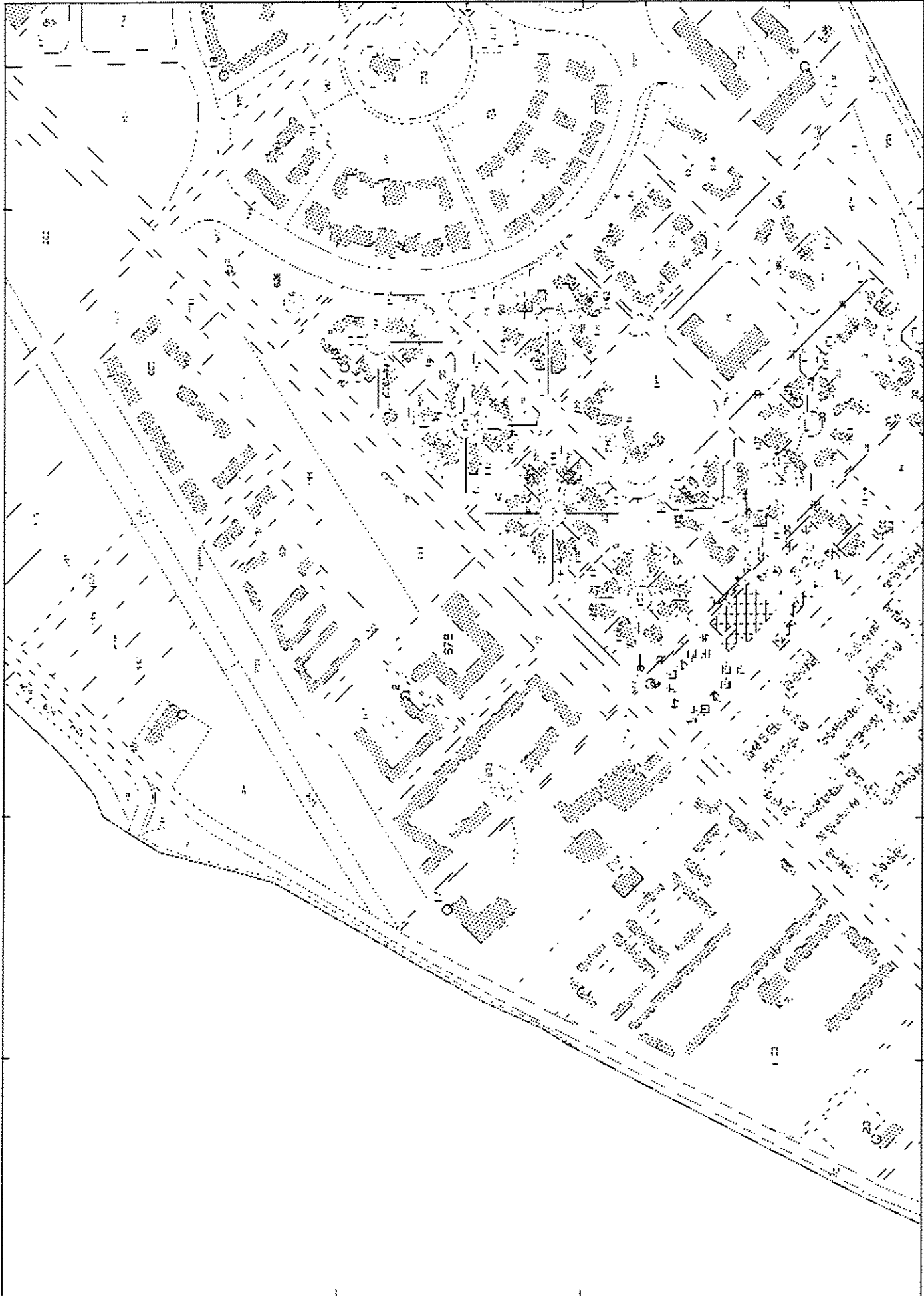


Torre e Piazze di Venezia - Ufficio Provinciale - Torino e Provincia - Massimo Frosini

Via del 20 de Mayo



Scale originale 1:4000  
 Dimensioni originali 1065,000 x 156,000 metri  
 3-DWG-2016\_19\_10\_21  
 11/11/2016 15:18:2016  
 Comune: CAORLE  
 Foglio: 49

11/11/2016 15:18:2016

1:10000



Comune CADRE  
 Foglio: 38

Scala originale: 1:4000  
 Dimensione cornice: 1068.000 x 756.000 metri

3-Dic-2016 13:10:51  
 Prot. n. T55183/2016

Ultima planimetria in atti

Data: 03/12/2016 - n. T55015 - Richiedente: Telematico

Totale schede: 143 - Formato di acquisizione: A3(297x420) - Formato stampa richiesto: A4(210x297) - Fattore di scala non utilizzabile

Agenzia delle Entrate  
**CATASTO FABBRICATI**  
 Ufficio Provinciale di Venezia

ELABORAZIONE PLANIMETRICO	Completato da: <b>Turato Alessandro</b>	Completato da: <b>Geometri</b>	Prov. Venezia	N. 2206
Comune di CAORLE	Fig. int. 38	Particella: 676	05/11/2014	C.I.
Dimensione area grezza da: SELVA NISSA		Tipo Supporto: E.		Scala 1: 500



Agenzia delle Entrate  
**CATASTO FABBRICATI**  
Ufficio provinciale di Venezia

ELABORATO PLANIMETRICO	Completato da: TURATO ALESSANDRO	Intervento di: CA. FA. GEOMETRI	Prov. Venezia	n. 2206
Comune di CAORLE	Distretto: 38	Particella: 676	05/12/2014	4.1
Intervento: PERGRUPPAZIONE	Fig. 1: 38	Scala: 1:500		

INV. I



PANTA FERROSPUNTO

TURATO ALESSANDRO



Ultima planimetria in atti

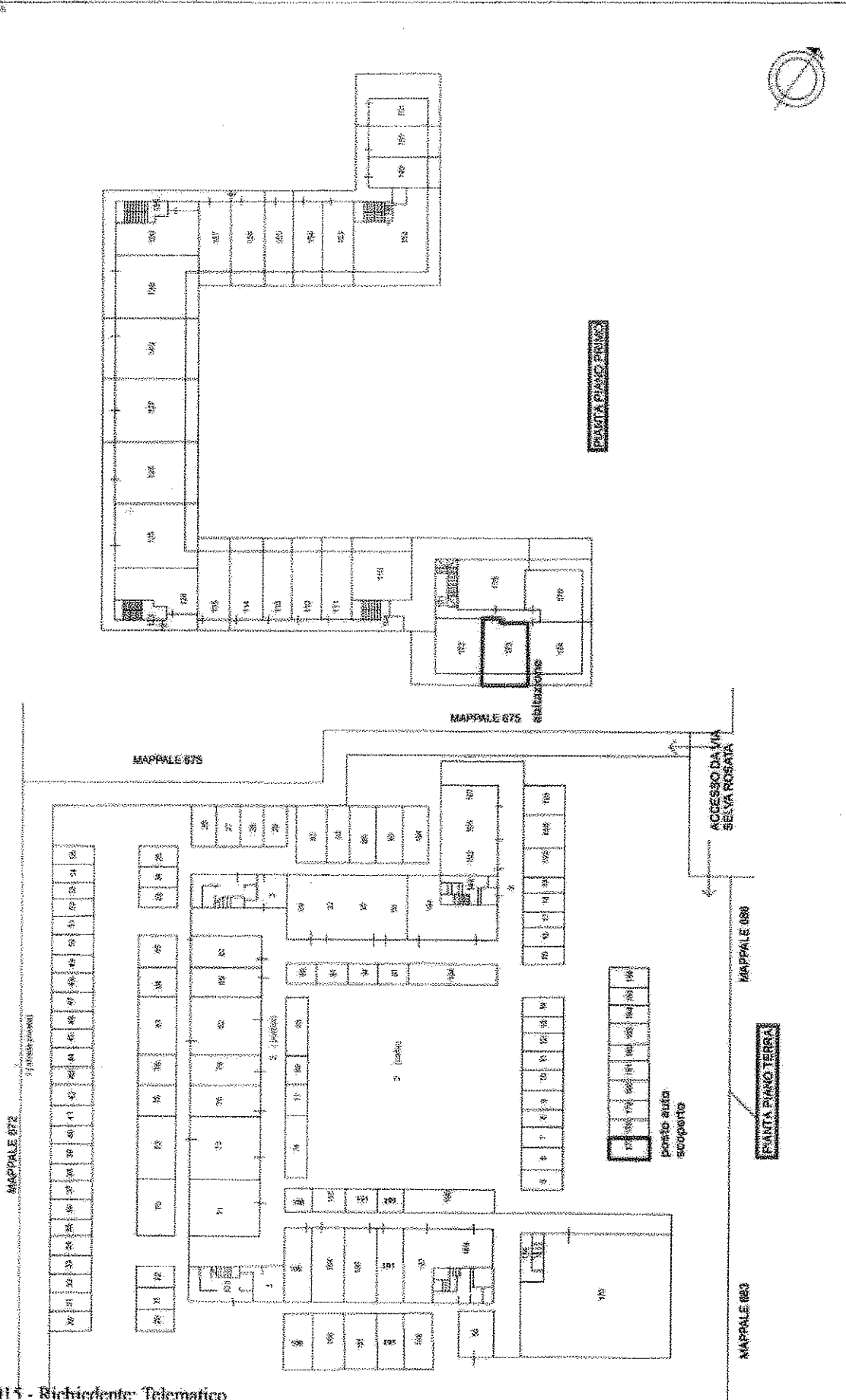
Data: 03/12/2016 - n. T55015 - Richiedente: Telematico

Totale schede: 1 - Formato di acquisizione: A3(297x420) - Formato stampa richiesto: A4(210x297) - Fattore di scala non utilizzabile

<b>ELABORATO PLANIMETRICO</b>		Completato da: <b>Turcato Alessandro</b>		Servizio all'atto: <b>Geometri</b>		Prov. Venezia		R. 2206	
Comune di <b>CAORLE</b>		Foglio: <b>38</b>		Particella: <b>676</b>		Ingegnere n. <b>051133011</b>		dal	
Nomenclatura: <b>abitazioni</b>		Mappa n. <b>421</b>		Scala: <b>1 : 500</b>					

Agenzia delle Entrate  
**CATASTO FABBRICATI**  
 del Comune di Venezia

Ultima planimetria in atti



497



MINISTERO DEL BILANCIO

M20 - BF

DIPARTIMENTO DEL TERRITORIO

CATASTO EDILIZIO URBANO (RD 13.4.1938 n. 852)

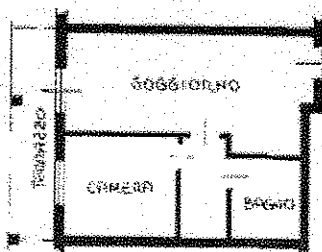
200

Comune di CAGLIE V. S. SELVA ROSATA

Catasto dei Fabbricati - Situazione al 05/12/2016 - Comune di CAGLIE (5644) - Foglio: 58 Particella: 0/0 - Subalterno 1/5  
VIALE SELVA ROSATA piano: 1.

PIANTA PIANO PRIMO

M. 2,70



ORIENTAMENT

SCALA Di

GEOMETRA

Ultima Planimetria in atti

Data presentazione: 03/03/2000 - Data: 05/12/2016 - n. PN0106744 - Richiedente C.T.U. AIELLO FRANCESCA

Tot. schede: 1 - Formato di agg.: A4(210x297) - Fatt. di scala: 1:1

18.01.2000

MODELLO 497



MINISTERO DELLE FINANZE  
DIPARTIMENTO DEL TERRITORIO

MOE BN 01

**CATASTO EDILIZIO URBANO** (RDL 13-4-1939, n. 857)

200

Planimetria di attuazione in Comune di **CAORLE**


VIA **SELVA ROSATA**

civ.

Catasto dei fabbricati - Situazione al 05/12/2016 - Comune di CAORLE (0442) - Foglio: 58 Particella: 6/6 - Subaltemo 1/1 - VIALE SELVA ROSATA piano: 1;

POSTO  
AUTO  
SCOPERTO

PROIEZIONE



Scale 1:200

Ultima Planimetria in atti

Completato da **GEOMETRA**  
[Redacted]

Data presentazione: 30/08/2000 - Data: 05/12/2016 - n. PN0106745 - Richiedente C.T.U. AIELLO FRANCESCA

Tot schede firmate di req.: A4(210x297) - Fogli di sommatoria: **1421**

676 sub 177

Data: 30/08/2000 Firma: [Redacted]