ELABORATO PLANIMETRICO
Compilato da: Cisterna Bruno
Iscritto all'albo: Geometri
Prov. Treviso N. 1910

Agenzia del Territorio
CATASTO FABBRICATI
Ufficio Provinciale di
Treviso

Comune di Morgano	Protocollo n. TV0022335 del 30/01/2006
Sezione: Foglio: 11 Particella: 902	Tipo Mappale n. 337576 del 17/11/2005
Dimostrazione grafica dei subalterni	Scala 1 : 500

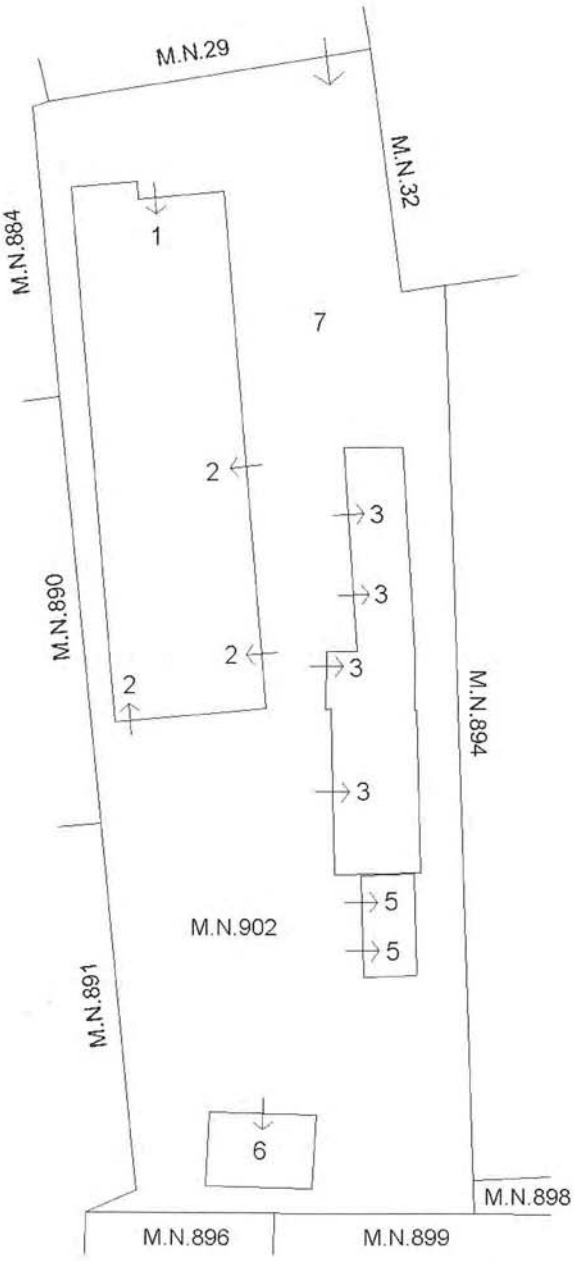

PIANTA PIANO TERRA

Ultima planimetria in atti

Data: 14/09/2017 - n. T192391 - Richiedente: Telematico
Totale schede: 1 - Formato di acquisizione: A4(210x297) - Formato stampa richiesto: A4(210x297) - Fattore di scala non utilizzabile

Catasto dei Fabbricati - Situazione al 14/09/2017 - Comune di MORGANO (F725) - < Foglio: 11 - Particella: 902 - Elaborato planimetrico >

Firmato Da: GIANNI MARCO Emesso Da: ARUBAPEC S.P.A. NG CA 3 Serial#: 5732ba37f24848680ff694a32238410f

Data presentazione: 22/07/1999 - Data: 08/09/2017 - n. TV0112378 - Richiedente TRIBUNALE TV

MODULARIO
F. rig. rend. 497

MINISTERO DELLE FINANZE
DIPARTIMENTO DEL TERRITORIO

CATASTO EDILIZIO URBANO (RDL 13-4-1939, n. 652)

MOD. BN (C

LIRE 200

Planimetria di u.i.u. in Comune di MORGANO via G. MARCONI civ. 52

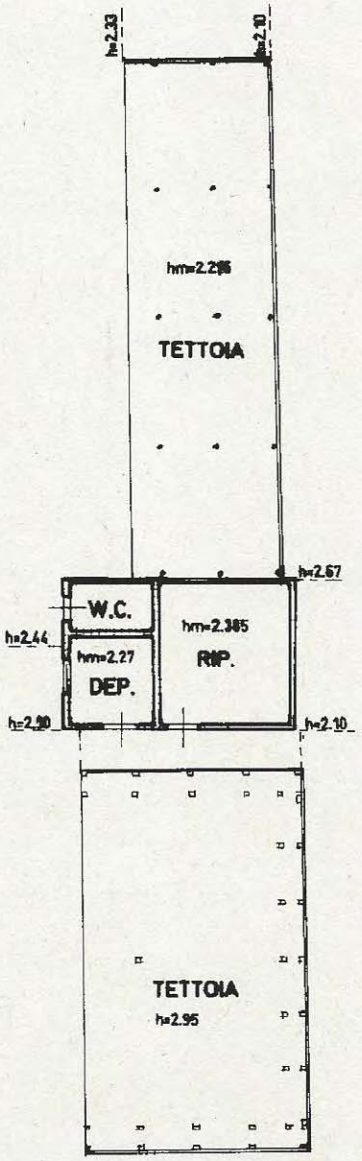

PIANO TERRA

ORIENTAMENTO

SCALA DI 1: 200

Dichiarazione di N.C. ☐
Denuncia di variazione ☒

Compilata dal GEOMETRA
(Titolo, cognome e nome)
SCHIAVON FRANCO

Iscritto all'albo dei GEOMETRI della provincia di TREVISO n. 2473

data Luglio '99 Firma

RISERVATO ALL'UFFICIO

Identificativi catastali
F. 11
n. 902 sub. 3

Catasto dei Fabbricati - Situazione al 08/09/2017 - Comune di MORGANO(F725) - < Foglio: 11 Particella: 902 - Subalterno 3 >
V. Roma Unica Gerarchia, 1 - Vicolo Mar
Ultima Planimetria in atti
Data presentazione: 22/07/1999 - Data: 08/09/2017 - n. TV0112378 - Richiedente TRIBUNALE TV
Tot.schede: 1 - Formato di acq.: A4(210x297) - Fatt. di scala: 1:
Firmato Da: GIANNI MARCO Emesso Da: ARUBAPEC S.P.A. NG CA 3 Serial#: 5732ba37f24848680ff694a32238410f

Agenzia del Territorio
CATASTO FABBRICATI
Ufficio Provinciale di
Treviso

Dichiarazione protocollo n. TV0022335 del 30/01/2006

Planimetria di u.i.u. in Comune di Morgano

Via Marconi Guglielmo civ. 50

Identificativi Catastali:	Compilata da: Cisterna Bruno
Sezione:	
Foglio: 11	Iscritto all'albo: Geometri
Particella: 902	
Subalterno: 5	Prov. Treviso N. 1910

Scheda n. 1 Scala 1:200

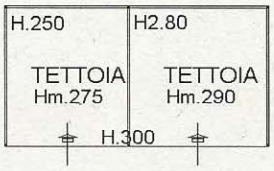

PIANTA PIANO TERRA

Catasto dei Fabbricati - Situazione al 08/09/2017 - Comune di MORGANO(F725) - < Foglio: 11 Particella: 902 - Subalterno 5 >
VIA GUGLIELMO MARCONI n. 50 piano: 1;

Ultima Planimetria in atti

Firmato Da: GIANNI MARCO Emesso Da: ARUBAPEC S.P.A. NG CA 3 Serial#: 5732ba37f2484860ff694a32238410f

Agenzia del Territorio
CATASTO FABBRICATI
Ufficio Provinciale di
Treviso

Dichiarazione protocollo n. TV0022335 del 30/01/2006

Planimetria di u.i.u. in Comune di Morgano

Via Marconi Guglielmo civ. 50

Identificativi Catastali:	Compilata da: Cisterna Bruno
Sezione:	Iscritto all'albo: Geometri
Foglio: 11	
Particella: 902	
Subalterno: 6	Prov. Treviso N. 1910

Scheda n. 1 Scala 1:200

Catasto dei Fabbricati - Situazione al 08/09/2017 - Comune di MORGANO(F725) - < Foglio: 11 Particella: 902 - Subalterno 6 >

VIA GUGLIELMO MARCONI n. 50 piano: 1;

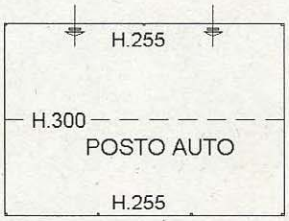

PIANTA PIANO TERRA Hm. 277

Ultima Planimetria in atti

Firmato Da: GIANNI MARCO Emesso Da: ARUBAPEC S.P.A. NG CA 3 Serial#: 5732ba37f2484868 0ff694a32238410f

Data presentazione: 22/07/1999 - Data: 08/09/2017 - n. TV0112375 - Richiedente TRIBUNALE TV

MODULARIO
F. rig. rend. 497

MOD. BN (CE

LIRE 200

MINISTERO DELLE FINANZE
DIPARTIMENTO DEL TERRITORIO

CATASTO EDILIZIO URBANO (RDL 13-4-1939, n. 652)

Planimetria di u.i.u. in Comune di MORGANO via G. MARCONI civ. 52

PIANO TERRA (h=2.80)



ORIENTAMENTO

SCALA DI 1:

Catasto dei Fabbricati - Situazione al 08/09/2017 - Comune di MORGANO(F725) - < Foglio: 11 Particella: 902 - Subalterno 1 >
VIA GUGLIELMO MARCONI n. 52 piano: 1;

Ultima Planimetria in atti

Dichiarazione di N.C. ☐
Denuncia di variazione ☒
Identificativi catastali:
n. 902 sub. 1

Compilata dal GEOMETRA (Titolo, cognome e nome)
SCHIAVON FRANCO
iscritto all'albo dei GEOMETRI della provincia di TREVISO
data Luglio '99 Firma

RISERVATO ALL'UFFICIO

Data presentazione: 22/07/1999 - Data: 08/09/2017 - n. TV0112375 - Richiedente TRIBUNALE TV
Tot.schede: 1 - Formato di acq.: A4(210x297) - Fatt. di scala: 1:

Firmato Da: GIANNIMARCO Emesso Da: ARUBAPEC S.P.A. NG CA 3 Serial#: 5732ba37f2484680ff694a32238410f

Data presentazione: 22/07/1999 - Data: 08/09/2017 - n. TV0112376 - Richiedente TRIBUNALE TV

MODULARIO
F. rig. rend. 497

MINISTERO DELLE FINANZE
DIPARTIMENTO DEL TERRITORIO

CATASTO EDILIZIO URBANO (RDL 13-4-1939, n. 652)

MOD. BN

LIRE 200

Planimetria di u.i.u. in Comune di MORGANO via G. MARCONI civ. 52

PIANO TERRA

ORIENTAMENTO

SCALA DI 1:

Catasto dei Fabbricati - Situazione al 08/09/2017 - Comune di MORGANO(F725) - < Foglio: 11 Particella: 902 - Subalterno 2 >
VIA GUGLIELMO MARCONI n. 52 piano: 1;

Roma - Istituto Poligrafico e Zecca dello Stato - P.V.

Dichiarazione di N.C. ☐
Denuncia di variazione ☒
Ultima Planimetria in atti

Identificativi catastali
Sez. n. ... sub. ...
Fg. n. 902 sub. 2

Compilata dal GEOMETRA
(Titolo, cognome e nome)
SCHIAVON FRANCO
Iscritto all'albo dei GEOMETRI della provincia di TREVISO n. 2473
data Luglio '99 Firma

SCHIAVON FRANCO Geom. Albo Geometri Prov. Treviso N° 2473 MORGANO

RISERVATO ALL'UFFICIO

Data presentazione: 22/07/1999 - Data: 08/09/2017 - n. TV0112376 - Richiedente TRIBUNALE TV
Tot.schede: 1 - Formato di acq.: A4(210x297) - Fatt. di scala: 1:1

Firmato Da: GIANNI MARCO Emesso Da: ARUBAPEC S.P.A. NG CA 3 Serial#: 5732ba37f2484860ff694a32238410f