

MODULARE
rend 487

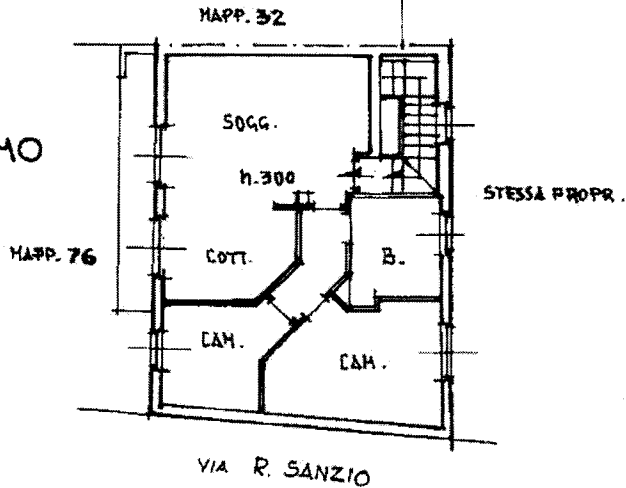


MINISTERO DELLE FINANZE
DIREZIONE GENERALE DEL CATASTO E DEI SISTEMI
CATASTO EDILIZIO URBANO (RDL 13-4-1939, n. 652)

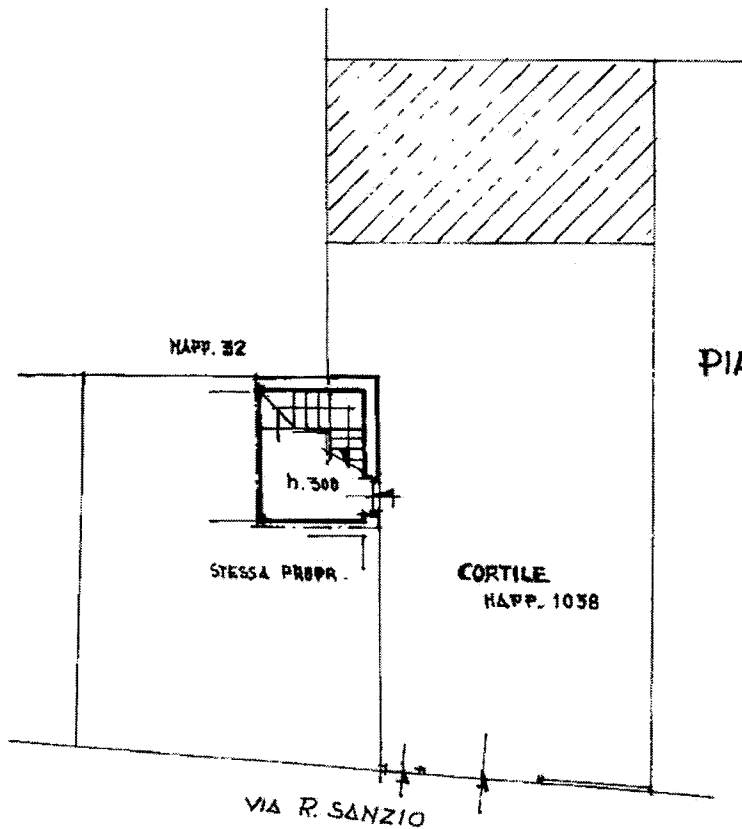
MOD. BN (CEL)

Planimetria di utu in Comune di **ARLUNO** via **R. SANZIO** CIV. **1**

PIANO PRIMO



PIANO TERRA



ORIENTAMENTO



SCALA DI 1:200

Catasto dei Fabbricati - Situazione al 27/09/2016 - Comune di ARLUNO(A413) - < Foglio: 11 Particella: 75 - Subalterno 702 >
VIA SANZIO R. n. 1 piano: T-1;

Dichiarazione di N.C.
Denuncia di variazione
Ultima Planimetria in atti

Compilata dal **ARCHITETTO**
(Titolo, cognome e nome)
DELL'ACQUA ALDO MARIO

RISERVATO ALL'UFFICIO

Data presentazione: 19/03/1999 - Data: 27/09/2016 - n. MI0515594 - Richiedente TRIBUNALE DI MILANO

Tot. schede: 1 - Formato di acq.: A4(297x210)mm - di scala: **4294**

data Firma *[Signature]*

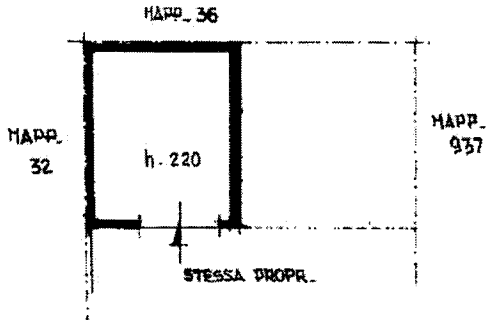
* MODULARIO
f. fig. rend. 497 *

MINISTERO DELLE FINANZE
DIREZIONE GENERALE DEL CATASTO E DEI SS.TT.EE.

* MOD. BN (CEL

CATASTO EDILIZIO URBANO (RDL 13-4-1939, n. 652)

Planimetria di u.l.u. in Comune di ARLUNO via R. SANZIO civ. 1



ORIENTAMENTO



SCALA DI 1:200

Catasto del Comune di ARLUNO - Comune di ARLUNO(A413) - < Foglio: 11 Particella: 1038 - Subalterno 4 >
VIA SANZIO R. n. 1 piano: I;

Dichiarazione di N.C.
 Denuncia di variazione
 Ultima Planimetria in atti
 Identificativi catastali
 Data presentazione: 17/10/1990 - Data: 27/09/2016 - n. MI0515598 - Richiedente TRIBUNALE DI MILANO
 Tot. schede: 1 - Formato di acq.: A4 (208x297) - Patt. di scala: 1:1

Compilata dal GEOMETRA
(Titolo, cognome e nome)
BONNO GIULIO
 Iscritto all'albo de GEOMETRI
della provincia di MILANO n. 2694
 data Firma *[Signature]*

RISERVATO ALL'UFFICIO
[Handwritten notes and stamps]

* MODULARIO F. rig. rend. 407 *

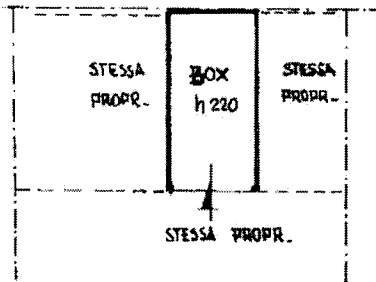
MINISTERO DELLE FINANZE
DIREZIONE GENERALE DEL CATASTO E DEI SS.TT.EE.

* MOD. 99 (CEL

CATASTO EDILIZIO URBANO (RDL 13-4-1939, n. 652)

Planimetria di u.i.u. in Comune di ARLUNO via R. SANZIO civ. 1

MAPPA 36



ORIENTAMENTO



SCALA DI 1:200

17 07 1991 25400

Catasto del Tribunale di Sesto San Giovanni 27/09/2016 - Comune di ARLUNO(A413) - < Foglio: 11 Particella: 1038 - Subalterno 3 >
VIA SANZIO R. n. 1 piano. I;

Dichiarazione di N.C.
Denuncia di variazione

Ultima Planimetria in atti
Identificativi catastali

Data presentazione: 17/10/1990 - Data: 27/09/2016 - n. MI0515601 - Richiedente TRIBUNALE DI MILANO

Tot. schede 1038 - Formato di acq.: A4 (208x297) - Patt. di scala: 1:1

Compilata dal GEOMETRA
(Titolo, cognome e nome)
BRUNO SINI

Iscritto all'albo de GEOMETRI

della provincia di MILANO
data _____ Firma _____



RISERVATO ALL'UFFICIO