



16-Feb-2015 12:39
Prot. n. T151984/2015

Scala originale: 1:2000
Dimensione cornice: 776.000 x 552.000 metri

Comune: CONEGLIANO
Foglio: 35

N=0

E=1400

1 Particella: 615

Ufficio Provinciale di Treviso - Territorio
 Servizi Catastali
 Comune di: CONEGLIANO
 Elenco Subalterni

**ACCERTAMENTO DELLA PROPRIETA IMMOBILIARE URBANA
 ELENCO DEI SUBALTERNI ASSEGNATI**

Comune		Sezione	Foglio	Particella		Tipo mappale	del:
CONEGLIANO		E	7	615			
Sub	UBICAZIONE via/piazza	n°civ	Piani	Scala	Int.	DESCRIZIONE	
1				00	000	Immobile soppresso	
2				00	000	Immobile soppresso	
3				00	000	Immobile soppresso	
4				00	000	Immobile soppresso	
5	VIA DEI ZOPPAS		T			F01 AREA URBANA	
6	VIA DEI ZOPPAS					F01 AREA URBANA	
7	VIA DEI ZOPPAS	SNC	T			C03 LABORATORI PER ARTI E MESTIERI	
8	VIA DEI ZOPPAS	SNC	T			C03 LABORATORI PER ARTI E MESTIERI	

Unità immobiliari n. 8

Tributi erariali: 0,00

Visura telematica

Catasto dei Fabbricati - Situazione al 06/07/2015 - Comune di CONEGLIANO (C957) - < Sez.Urb.: E - Foglio: 7 - Particella: 615 - Elaborato planimetrico >

MOD. AN (CEU)
 IRRF
750

MINISTERO DELLE FINANZE
 DIREZIONE GENERALE DEL CATASTO E DEI SS.TT.EE.
CATASTO EDILIZIO URBANO (RDL 13-4-1939, n. 652)

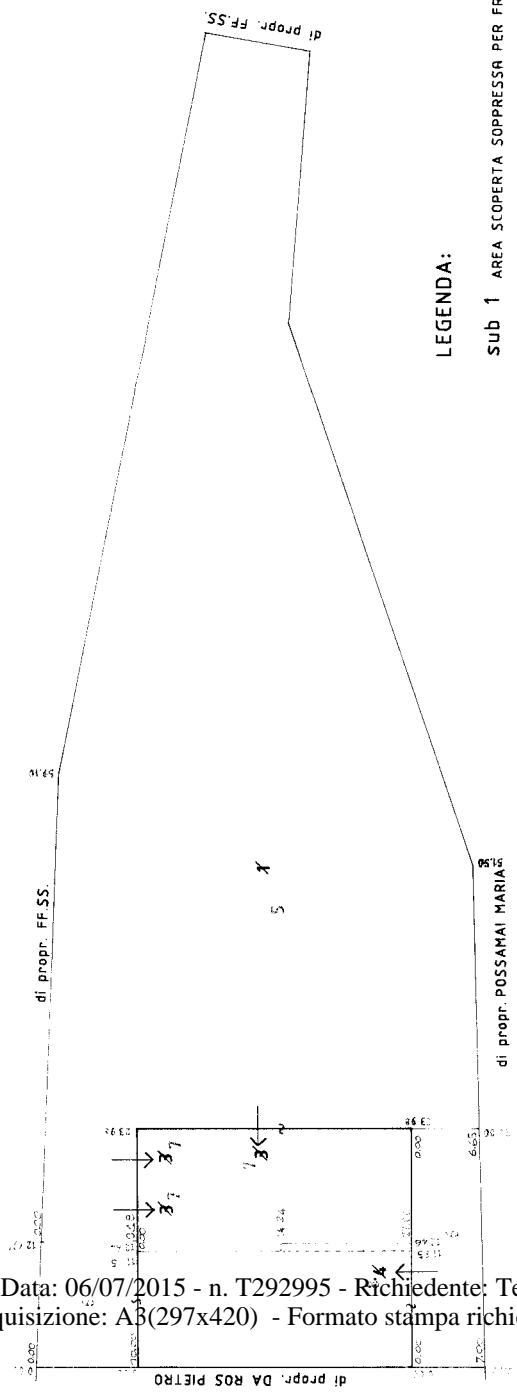
MODULARIO
 F. 10, inf. 008

Planimetria di u.i.u. in Comune di CONEGLIANO via DEI ZOPPA'S civ.

ELABORATO PLANIMETRICO PER LA DIMOSTRAZIONE DELLA SUDDIVISIONE IN SUBALTERNI DELLE U.I.U. E DELLE PARTI COMUNI.

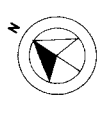
IL PRESENTE ELABORATO ANNULLA E SOSTITUISCE QUELLO PRESENTATO IN DATA 29-05-1989 PROT. N° 11057
 RIF. TIPO MAPPALE N. 22240 DEL 14.03.1987

INGRANDIMENTO PLANIMETRICO SCALA 1 : 500

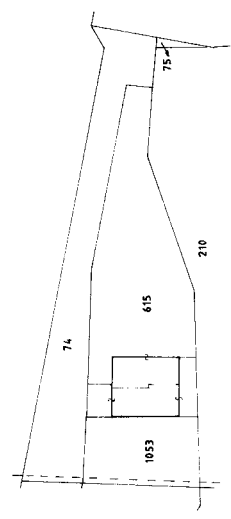


LEGENDA:

- SUB 1 AREA SCOPERTA SOPPRESSA PER FRAZIONAMENTO SOSTITUITO DAL SUB 5 E 6.
- SUB 2 CAPANNONE ARTIGIANALE AD USO CARROZZERIA PIANO TERRA SOSTITUITO DAI SUB 3 E 4 GIÀ CON DENUNCIA DI VAR. DEL 29-05-1989 PROT. N° 11057.
- SUB 3 CAPANNONE ARTIGIANALE PIANO TERRA SOPPRESSO PER FRAZIONAMENTO E PARZIALE FUSIONE DEL SUB 4, SOSTITUITO DAL SUB 7 E 8.
- SUB 4 CAPANNONE ARTIGIANALE PIANO TERRA SOPPRESSO PER FRAZIONAMENTO E PARZIALE FUSIONE DEL SUB 3 SOSTITUITO DAL SUB 7 E 8.
- SUB 5 AREA SCOPERTA DI MQ 3104 DERIVA DAL SUB 1 PER FRAZIONAMENTO.
- SUB 6 AREA SCOPERTA DI MQ 285 DERIVA DAL SUB 1 PER FRAZIONAMENTO.
- SUB 7 CAPANNONE ARTIGIANALE PIANO TERRA DERIVA DAL SUB 3 E 4 PER FRAZIONAMENTO E PARZIALE FUSIONE.
- SUB 8 CAPANNONE ARTIGIANALE PIANO TERRA DERIVA DAL SUB 4 E 3 PER FRAZIONAMENTO E PARZIALE ORIENTAMENTO.



SCALA DI 1 : 500



COMUNE DI CONEGLIANO
 SEZ. E FG. 7 MN. 615
 SCALA 1 : 2000

Compiata dal GIACOMINI ROBERTO (nome, cognome e nome)
 iscritto all'albo dei Geometri della provincia di TREVISO n. 2076
 data 03.06.1994 Firma Roberto Giacomini

Dichiarazione di N.C.
 Denuncia di variazione

Identificativi catastali
 F. E-7 sub. 615

RESERVATO ALL'UFFICIO

Catasto dei Fabbricati - Situazione al 06/07/2015 - Comune di CONEGLIANO (C957) - < Sez.Urb.: E - Foglio: 7 - Particella: 615 - Subalterno: 5 >
VIA DEI ZOPPAS piano: T;

MODULARIO
F. rig. rend. 486



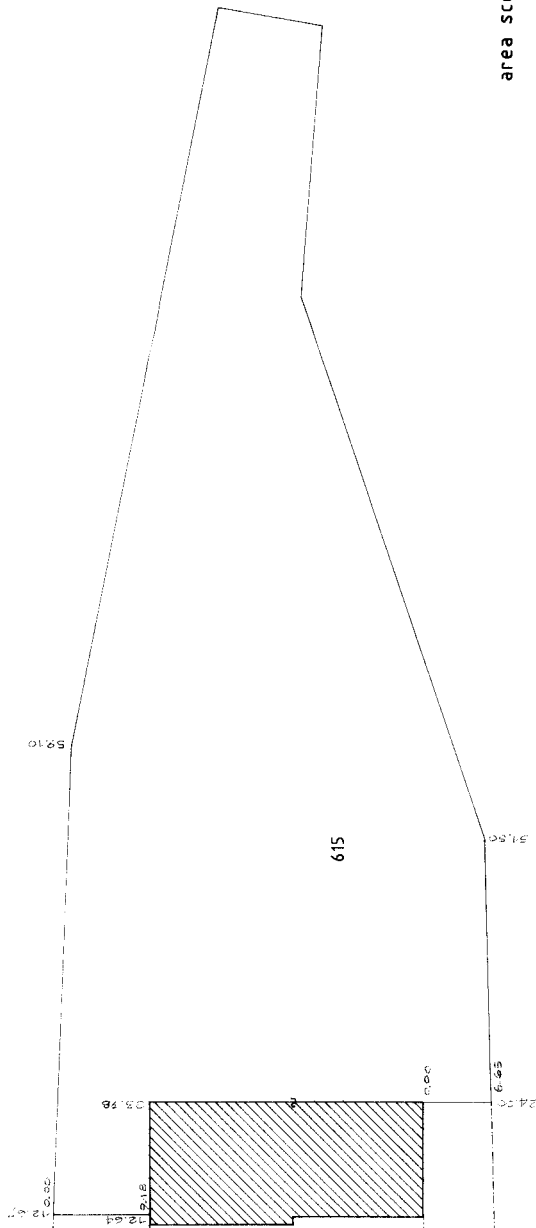
MINISTERO DELLE FINANZE
DIREZIONE GENERALE DEL CATASTO E DEI S.S.T.T.E.E.
CATASTO EDILIZIO URBANO (R.D.L. 13-4-1939, n. 652)

MOD. AN (CEU)

IRPE
750

Planimetria di u.i.u. in Comune di CONEGLIANO..... via DEI ZOPPAS..... civ.....

INGRANDIMENTO PLANIMETRICO SCALA 1 : 500



area scoperta di mq 3104
area coperta di mq 322
area totale di mq 3426

COMUNE DI CONEGLIANO
SEZ. E FG. 7 M.N. 615
SCALA 1 : 2000



SCALA DI F. 500

RISERVATO ALL'UFFICIO

Dichiarazione di N.C.
Denuncia di variazione

Identificativi catastali
F. E-7 Sub 5

Compilata dal GEOMETRA
(Titolo cognome e nome)
GIACOMINI ROBERTO

Iscritto all'albo dei GEOMETRI
della provincia di TREVISO n. 2076
data 03/05/1994 Firma Roberto Giacomini



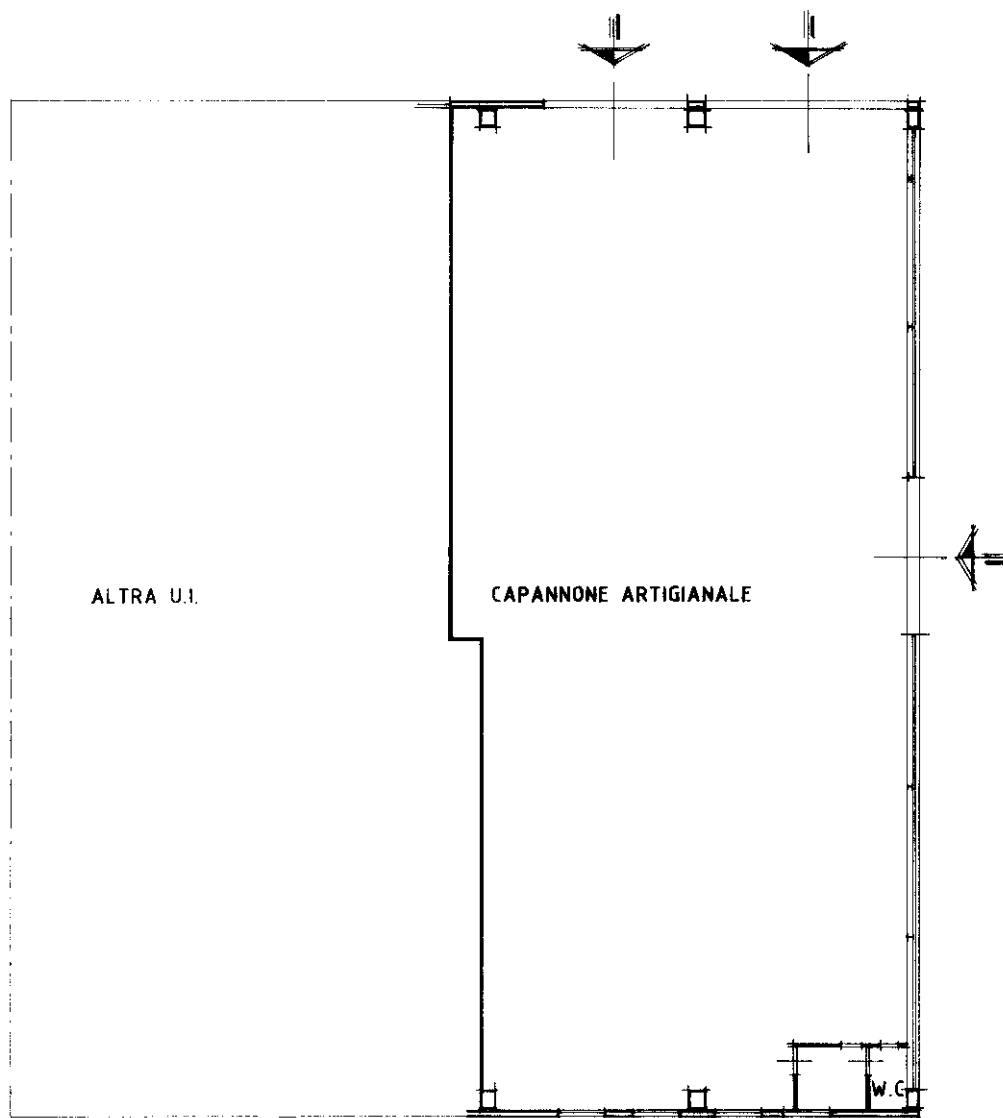
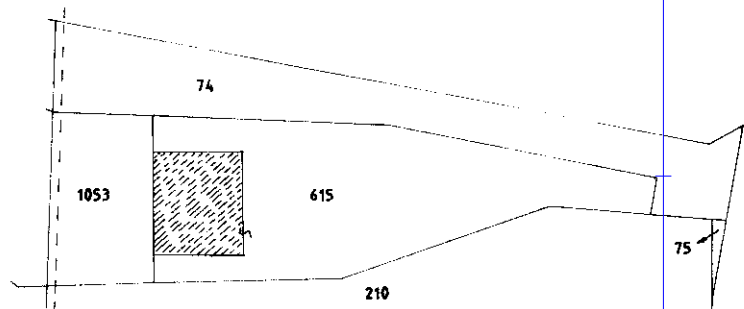
MINISTERO DELL'ECONOMIA
DIREZIONE GENERALE DEL CATASTO E DEI SS.TT.EE.
CATASTO EDILIZIO URBANO (R.D. 13-4-1939, n. 652)

MOD. BN (CEU)

LIRE
500

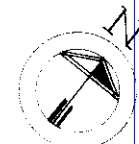
Planimetria di u.i.u. in Comune di **CONEGLIANO** via **DEI ZOPPAS** CIV.

COMUNE DI CONEGLIANO
SEZ. E FG. 7 M.N. 615
SCALA 1 : 2000



10 metri

ORIENTAMENTO



SCALA DI 1 : 200

Catasto dei Fabbricati - Situazione al 06/07/2015 - Comune di CONEGLIANO (C957) - < Sez.Urb.: E - Foglio: 7 - Particella: 615 - Subalterno: 7 >
VIA DEI ZOPPAS SNC piano: T.

Dichiarazione di N.C.
Denuncia di variazione
Ultima planimetria in atti

Compilata da: **GEOMETRA**
(Titolo, cognome e nome)
GIACOMINI ROBERTO

RISERVATO ALL'UFFICIO

Identificativi catastali:
Data presentazione:09/06/1994 - Data: 06/07/2015 - n. T289981 - Richiedente: PRCPLA81D27A471C
Totale schede: 1 - Formato di acquisizione: A4(210x297) - Formato stampa richiesto: A4(210x297)

Iscritto all'albo dei **GEOMETRI**
di **TREVISO** n. **2076**
data **03.06.1994** Firma *[Signature]*