

MODULARIO
F rig rend 497

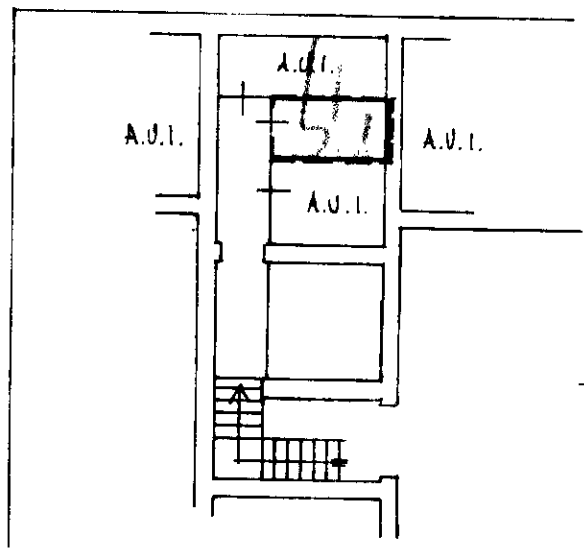
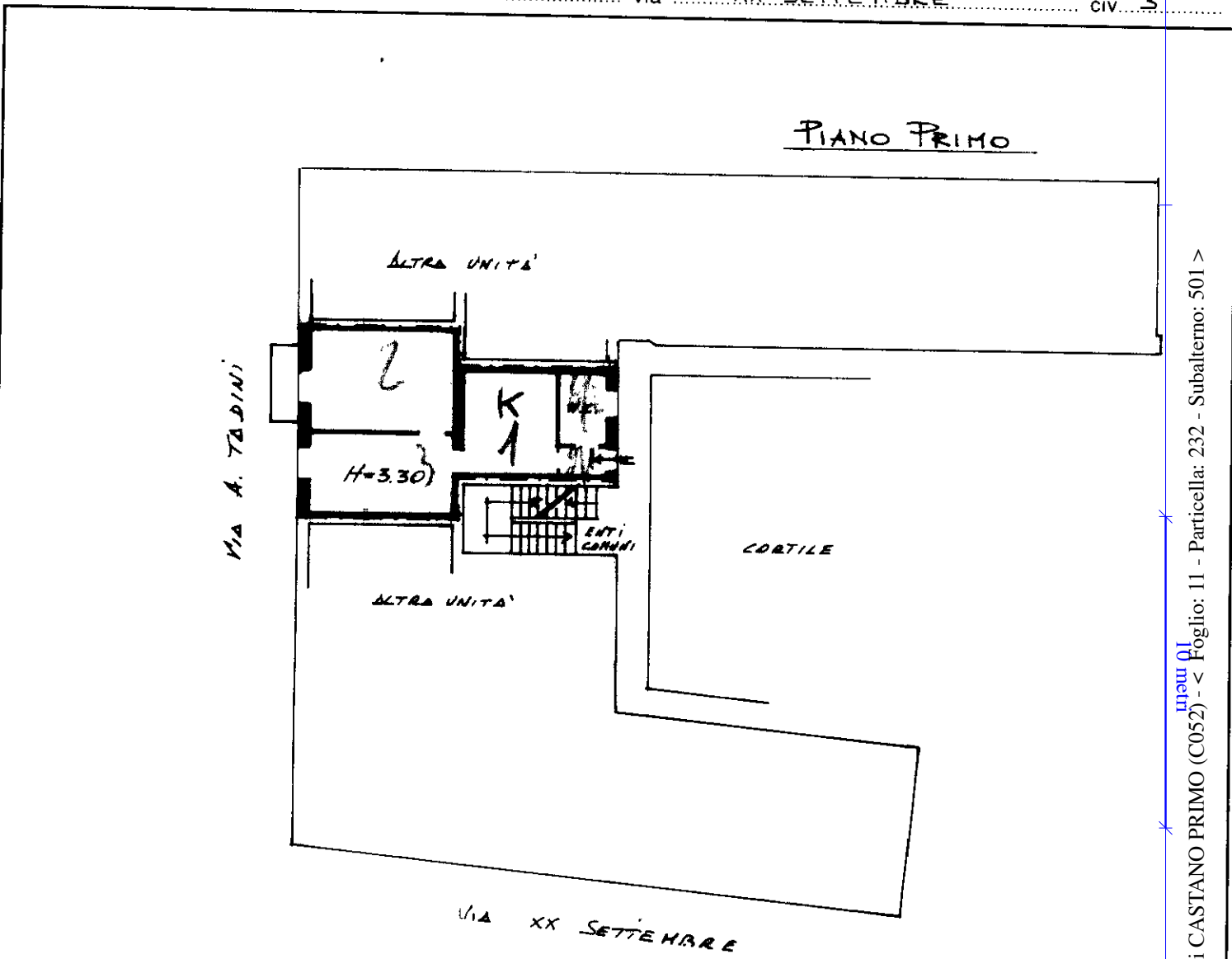


MINISTERO DELLE FINANZE
DIREZIONE GENERALE DEL CATASTO E DEI SS.TT.EE.
CATASTO EDILIZIO URBANO (RDL 13-4-1939, n. 652)

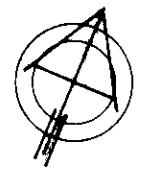
MOD. **BN** (CEU)

LIRE
350

Planimetria di u.i.u. in Comune di **CASTANO PRIMO** via **XX SETTEMBRE** civ. **3**



ORIENTAMENTO



SCALA DI 1:200

Catasto dei Fabbricati - Situazione al 07/04/2017 - Comune di CASTANO PRIMO (C052) - < Foglio: 11 - Particella: 232 - Subalterno: 501 >
VIA XX SETTEMBRE n. 3 piano: 1. SI.

Dichiarazione di N.C.
Denuncia di variazione

Compilata dal **GEOMETRA**
FURLAN ANGELO
(Titolo, cognome e nome)

RISERVATO ALL'UFFICIO

Ultima planimetria in atti
Identificativi catastali

Iscritto all'albo dei **GEOMETRI**
della provincia di **VARESE**
data **1-1-93** Firma **Furlan Angelo**

Data presentazione: 23/02/1993 - Data: 07/04/2017 - n. T253924 - Richiedente: BRTLSN72T51F205Y
Totale schede: 1 sul Formato di acquisizione: A4(210x297) - Formato stampa richiesto: A4(210x297)

Roma - Istituto Poligrafico e Zecca dello Stato - P.V.