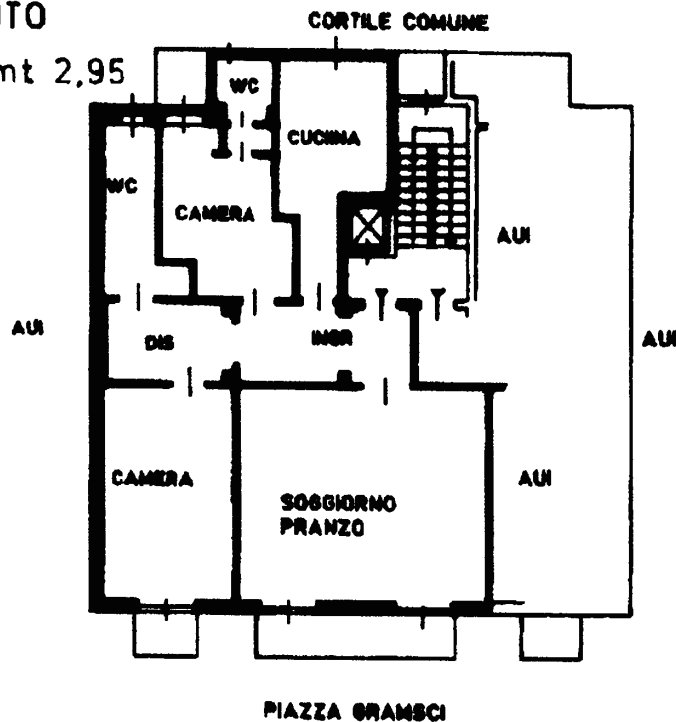




Planimetria di u.i.u. in Comune di MILANO ..... via PIAZZA GRAMSCI ANTONIO ..... civ. 4 .....

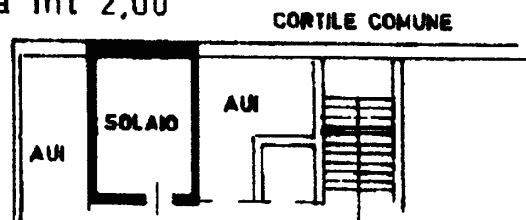
**PIANO QUINTO**

H interna mt 2,95



**PIANO NONO  
SOTTOTETTO**

H interna media mt 2,00



190 - Subalterno 701 >

PORTA

ORIENTAMENTO



SCALA DI 1:200


Dichiarazione di N.C.   
Denuncia di variazione

Completata dal PERITO EDILE  
**FAZIO DAVIDE**  
(Titolo, cognome e nome)

RISERVATO ALL'UFFICIO

Identificativi catastali  
F. 309  
n. 190 sub. 11  
NUOVO SUB 701

iscritto all'albo dei PERITI EDILI  
della provincia di MILANO n. 5069  
data ..... Firma .....



Catasto dei Fabbricati - Situazione al 09/02/2018 - Comune di MILANO (F205) - <  
CANTIERE ANTICIPA ANTONIO GRAMSCI n. 4 piano: 5-9;