

MODULARIO
n. r. n. 487



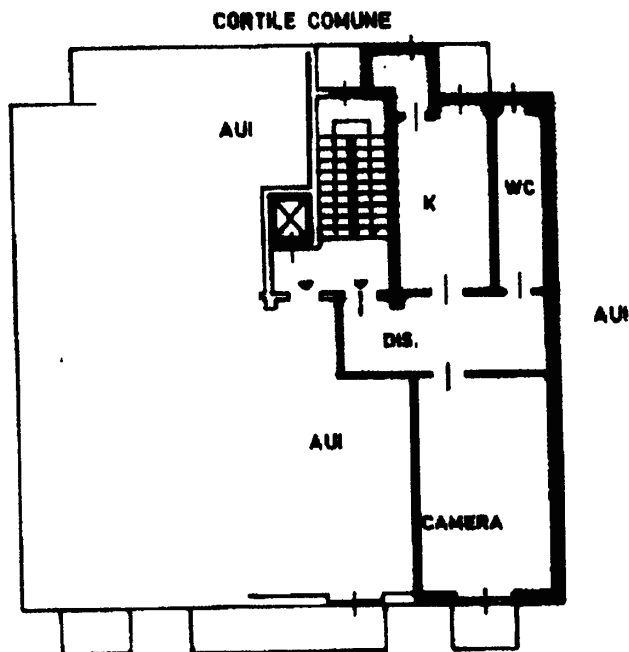
MINISTERO DELLE FINANZE
DIPARTIMENTO DEL TERRITORIO
CATASTO EDILIZIO URBANO (RDL 13-4-1939, n. 652)

MOD. BN (CEU)

LIRE
200
4

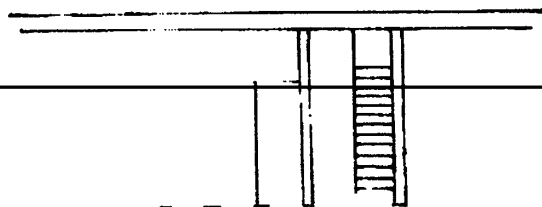
Planimetria di u.i.u. in Comune di MILANO via PIAZZA GRAMSCI ANTONIO civ. 4

PIANO QUINTO
H interna mt 2,95



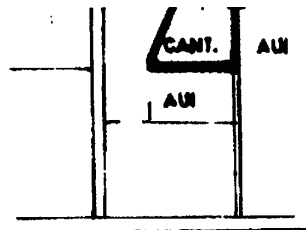
VIA GRAMSCI

PIANO SEMINTERRATO
H int. mt 2,50



CORRIDOIO COMUNE

190 - Subalterno 702 >



ORIENTAMENTO




SCALA DI 1:200

PERZ B

Dichiarazione di N.C.
Denuncia di variazione

Identificativi catastali
F. 309
n. 190 sub. 11
NUOVO SUB 702

Compilata dal PERITO EDILE
(Titolo, cognome e nome)
FAZIO DAVIDE
Iscritto all'albo dei PERITI EDILI
della provincia di MILANO n. 5069
data Firma



RISERVATO ALL'UFFICIO

Catasto dei Fabbricati - Situazione al 09/02/2018 - Comune di MILANO (F205) -
CANTONE ANTONIO GRAMSCI n. 4 piano: 5-S1;