

**Agenzia del Territorio
CATASTO FABBRICATI
Ufficio Provinciale di
Milano**

Dichiarazione protocollo n. 000165266 del 25/02/2002

Planimetria di u.i.u. in Comune di Vaprio D'adda

Via Alessandro Manzoni

civ. 48

Identificativi Catastali:

Sezione:

Foglio: 3

Particella: 181

Subalterno: 701

Compilata da:

Biffi Enrica Lucia

Iscritto all'albo:

Geometri

Prov. Bergamo

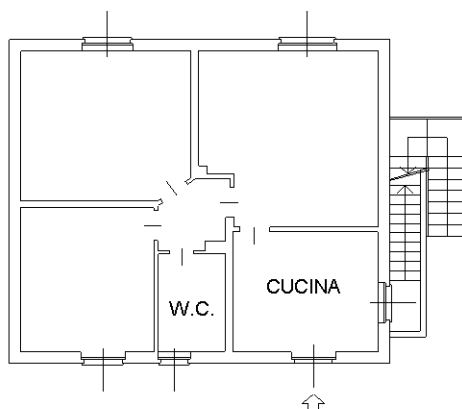
N. 3105

Scheda n. 1

Scala 1:200

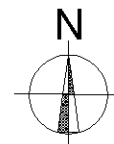
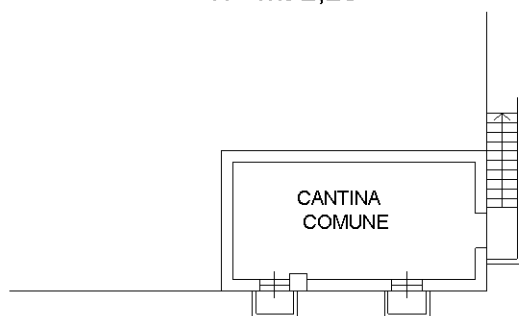
PIANTA PIANO TERRA

H= mt 2,98



PIANTA PIANO INTERRATO

H= mt 2,20



Ultima planimetria in atti

Data: 27/03/2017 - n. T162530 - Richiedente: RMLFBG76S12F205V

Totale schede: 1 - Formato di acquisizione: A4(210x297) - Formato stampa richiesto: A4(210x297)

Catasto dei Fabbricati - Situazione al 27/03/2017 - Comune di VAPRIO D'ADDA (L667) - < Foglio: 3 - Particella: 181 - Subalterno: 701 >
VIA ALESSANDRO MANZONI n. 48 piano: T-S1;