

**Agenzia del Territorio
CATASTO FABBRICATI
Ufficio Provinciale di
Milano**

Dichiarazione protocollo n. MI0249512 del 14/04/2006

Planimetria di u.i.u. in Comune di Milano

Via Monzambano

civ. 11

Identificativi Catastali:

Sezione:
Foglio: 138
Particella: 88
Subalterno: 2

Compilata da:
Miragoli Mauro

Iscritto all'albo:
Geometri

Prov. Milano

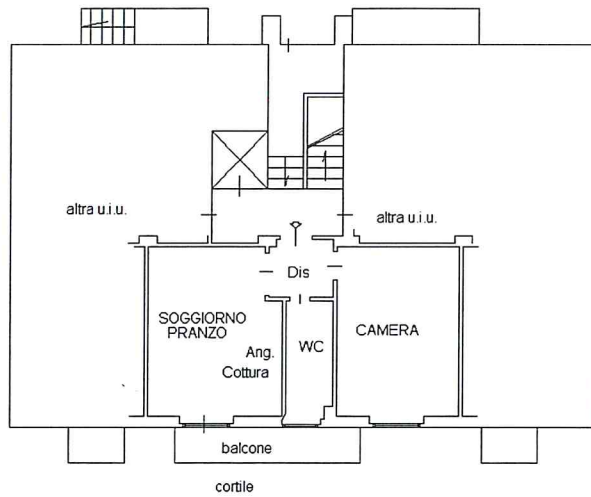
N. 9044

Scheda n. 1

Scala 1:200

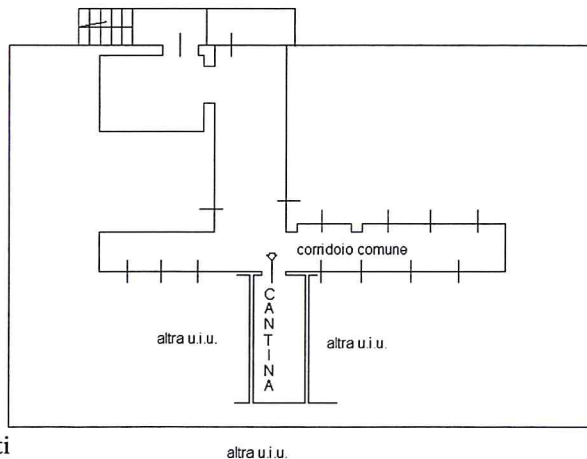
PIANO TERRA

H=3.10

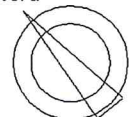


PIANO SEMINTERRATO

H=2.55



ORIENTAMENTO
Nord



Catasto dei Fabbricati - Situazione al 13/07/2016 - Comune di MILANO (F205) - < Foglio: 138 - Particella: 88 - Subalterno: 2 >
VIA MONZAMBANO n. 11 piano: T-S1 scala: C;

Ultima planimetria in atti

altra u.i.u.

10 metri