

**Agenzia del Territorio
CATASTO FABBRICATI
Ufficio Provinciale di
Milano**

Dichiarazione protocollo n. MI0076022 del 03/02/2010

Planimetria di u.i.u. in Comune di Settimo Milanese

Via Alessandro Volta

civ. 25

Identificativi Catastali:

Sezione:
Foglio: 20
Particella: 163
Subalterno: 701

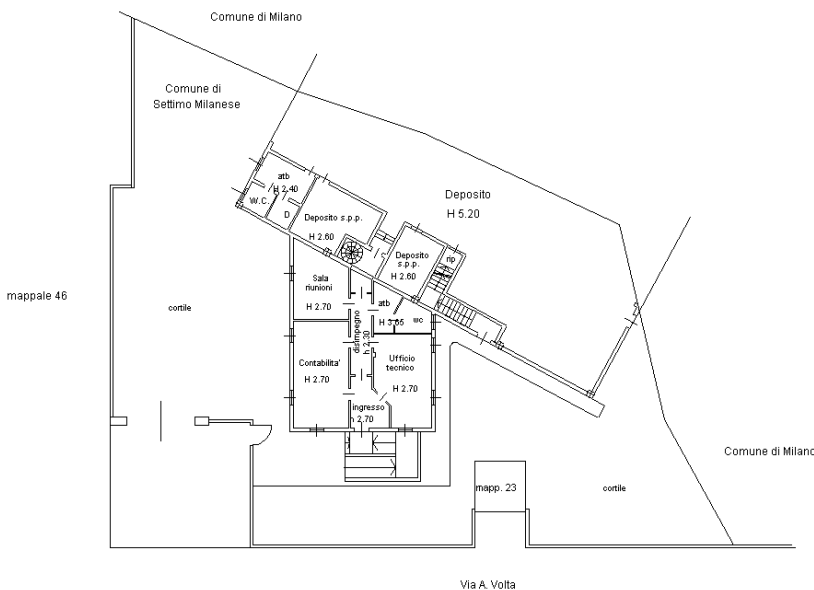
Compilata da:
Madini Elio Salvatore
Iscritto all'albo:
Geometri

Prov. Milano

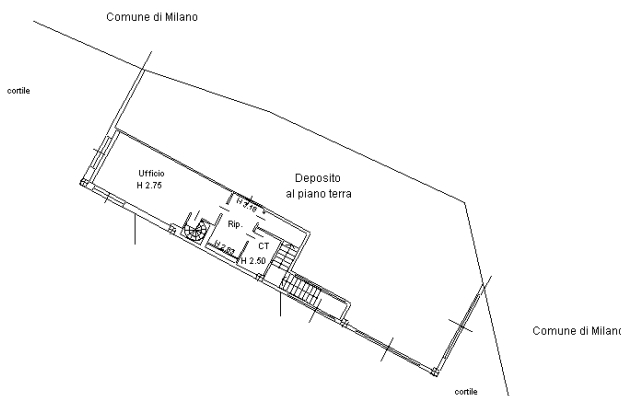
N. 8117

Scheda n. 1

Scala 1: 500



PIANO TERRA



PIANO PRIMO



Ultima planimetria in atti



MODULARIO
F. rig. rend. 497



MINISTERO DELLE FINANZE
DIREZIONE GENERALE DEL CATASTO E DEI SS.TT.EE.

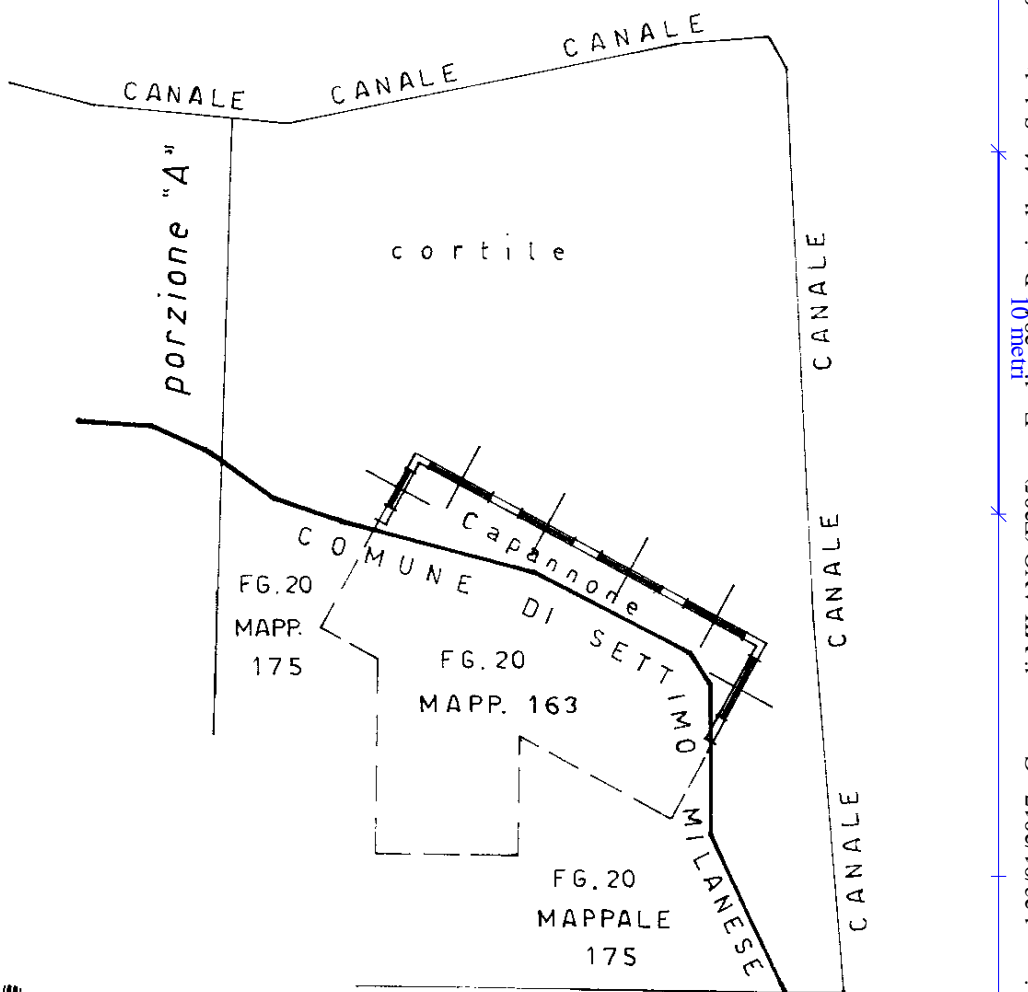
MOD. **BN** (CEU)

CATASTO EDILIZIO URBANO (RDL 13-4-1939, n. 652)

LIRE
250

Planimetria di u.i.u. in Comune di MILANO via G. Airaghi civ. S.C.

PIANO TERRA



VIA G. AIRAGHI ORIENTAMENTO



SCALA DI 1:500

30

Roma - Istituto Poligrafico e Zecca dello Stato - P.V.

Dichiarazione di N.C.
Denuncia di variazione
Ultima planimetria in atti

Compilata dal geometra
IORI FRANCO
(Titolo cognome e nome)
geometri
MILANO

RISERVATO ALL'UFFICIO

Data presentazione: 30/07/1993 - Data: 23/01/2017 - n. T260987 - Richiedente: TRZRSN66E51Z103H
Totale schede: 1 - Formato di acquisizione: A4(210x297) - Formato di stampa: A4(210x297)
n. sub. 44

porzione "B" data 19/7/1993 Firma

Catasto dei Fabbricati - Situazione al 23/01/2017 - Comune di MILANO (F205) - < Foglio: 284 - Particella: 44 - Subalterno: 0 >
Firmato DA: GIACCHINO SANARINCHI MANUSCI - Firmato DA: INFOCERT FIRMA QUALIFICATA 2 Serial#: 1170bd

