

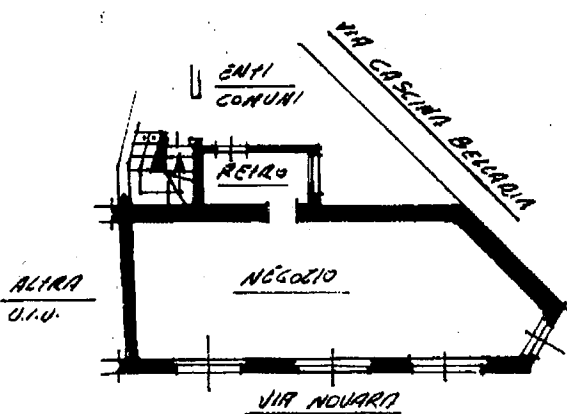
MODULARIO
F. rig. rend. 487



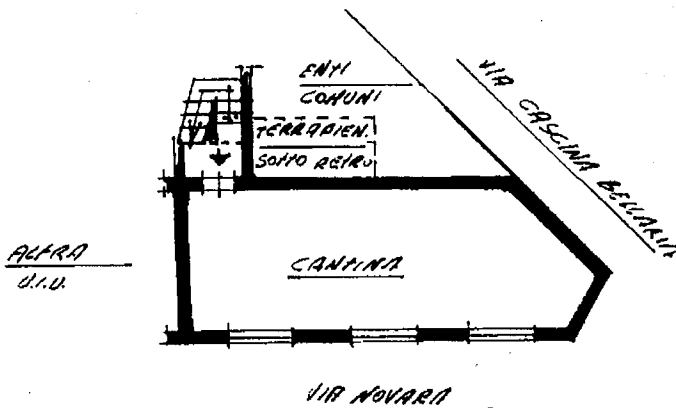
MINISTERO DELLE FINANZE
DIREZIONE GENERALE DEL CATASTO E DEI SS.TT.EE.
CATASTO EDILIZIO URBANO (RDL 13-4-1939, n. 652)

MOD. BN (CEU)

Planimetria di u.i.u. in Comune di MILANO via: CASCINA BELLARIA civ. 1

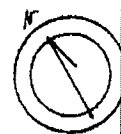


PIANO TERRENO
H 4.50



PIANO SEMINTERRATO H 1.80

ORIENTAMENTO



SCALA DI 1:200

Dichiarazione di N.C.
Denuncia di variazione

Compilata dal Arch. L. Conolo
(Titolo, cognome e nome)

RISERVATO ALL'UFFICIO

Ultima planimetria in atti

Data presentazione: 28/11/2000 - Data: 19/09/2017 - n. T183039 - Richiedente: CLMFBA57C07F205A
Totale schede: 1 - Formato di acquisizione: A4(210x297) - Formato stampa richiesta: A4(210x297)
n. 30 sub. 1 data 20/11/00 Firma



Catasto dei Fabbricati - Situazione al 19/09/2017 - Comune di MILANO (F205) - < Foglio: 291 - Particella: 30 - Subalterno: 1 >
VIA CASCINA BELLARIA n. 1 piano: T-S1;