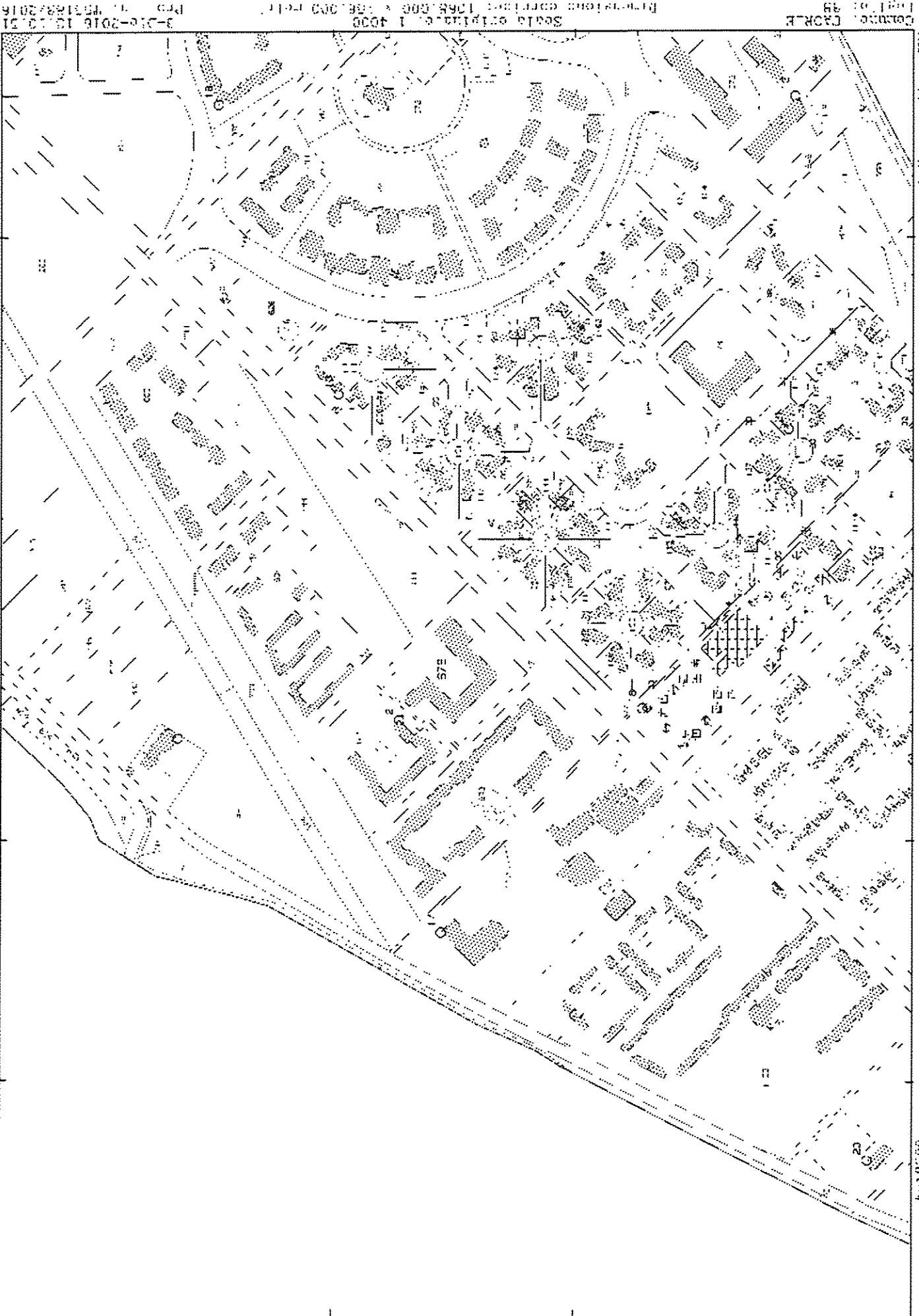


Torre e Piazze di Venezia - Ufficio Provinciale - Torino e Provincia - Massimo Cristoforo

Via del 20 de Mayo



1:1000

1:1000

1:1000

Comune, CAPOLE
 Foglio 19
 Scala originale 1:4000
 Dimensioni originali 1065,000 x 166,000 metri
 3-DIC-2016 19.10.16
 P.D. 11.15.16/2016



D=10200

Particella 076

Comune CADORE
Foglio: 38

Scala originale: 1:4000
Dimensione cornice: 1068.000 x 756.000 metri

3-Dic-2016 13:10:51
Prot. n. T55183/2016

Vis. tel. (0 90 euro)

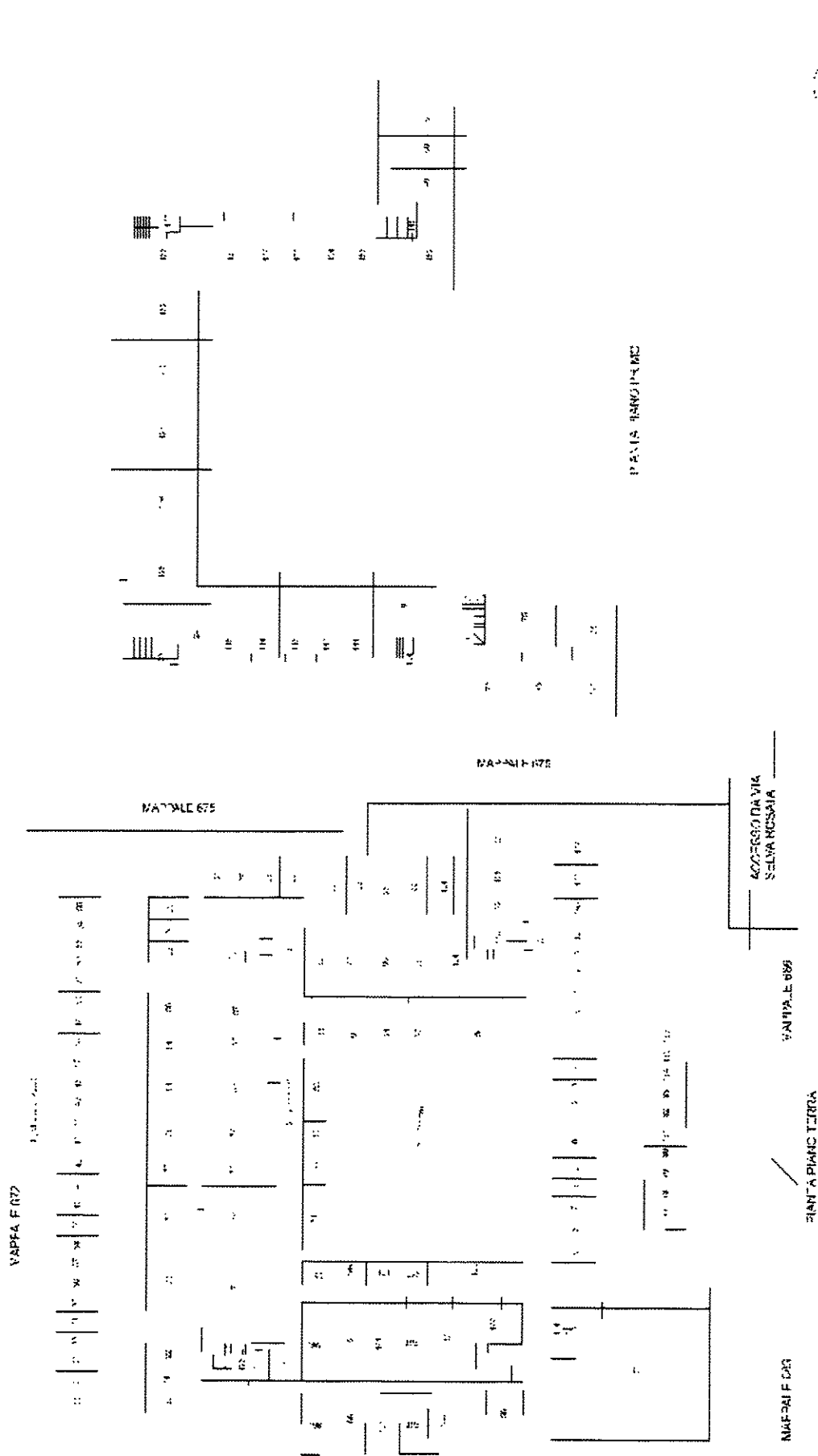
ELABORAZIONE PLANIMETRICA	Completata da: Turato Alessandro	Completata da: Geometri	Prov. Venezia	N. 2206
Comune di CAORLE	Fig. 38	Particella: 676	05/11/2014	C.I.
Dimensione area grezza da: SELVA NOSTRA				
Tipo Supporto: E.				
Scala: 1 : 500				

Agenzia delle Entrate
CATASTO FABBRICATI
 Ufficio Provinciale di Venezia

Ultima planimetria in atti

Data: 03/12/2016 - n. T55015 - Richiedente: Telematico

Totale schede: 143 - Formato di acquisizione: A3(297x420) - Formato stampa richiesto: A4(210x297) - Fattore di scala non utilizzabile



Agenzia delle Entrate
CATASTO FABBRICATI
Ufficio provinciale di Venezia


Ultima planimetria in atti

Data: 03/12/2016 - n. T55015 - Richiedente: Telematico

Totale schede: 1 - Formato di acquisizione: A3(297x420) - Formato stampa richiesto: A4(210x297) - Fattore di scala non utilizzabile

ELABORATO PLANIMETRICO	Completato da: TURATO ALESSANDRO	Intervento di: CA. SA. GEOMETRI	Prov. Venezia	n. 2206
Comune di: CAORLE	Distretto: 09 13: 38	Particella: 676	05/1/2014	4.1
Intervento: GRUPPO DI CUBA PAVI	Tizio Morucci: E. SA		Scala: 1 : 500	

INV. 1



P. ANTONIO SPINATO

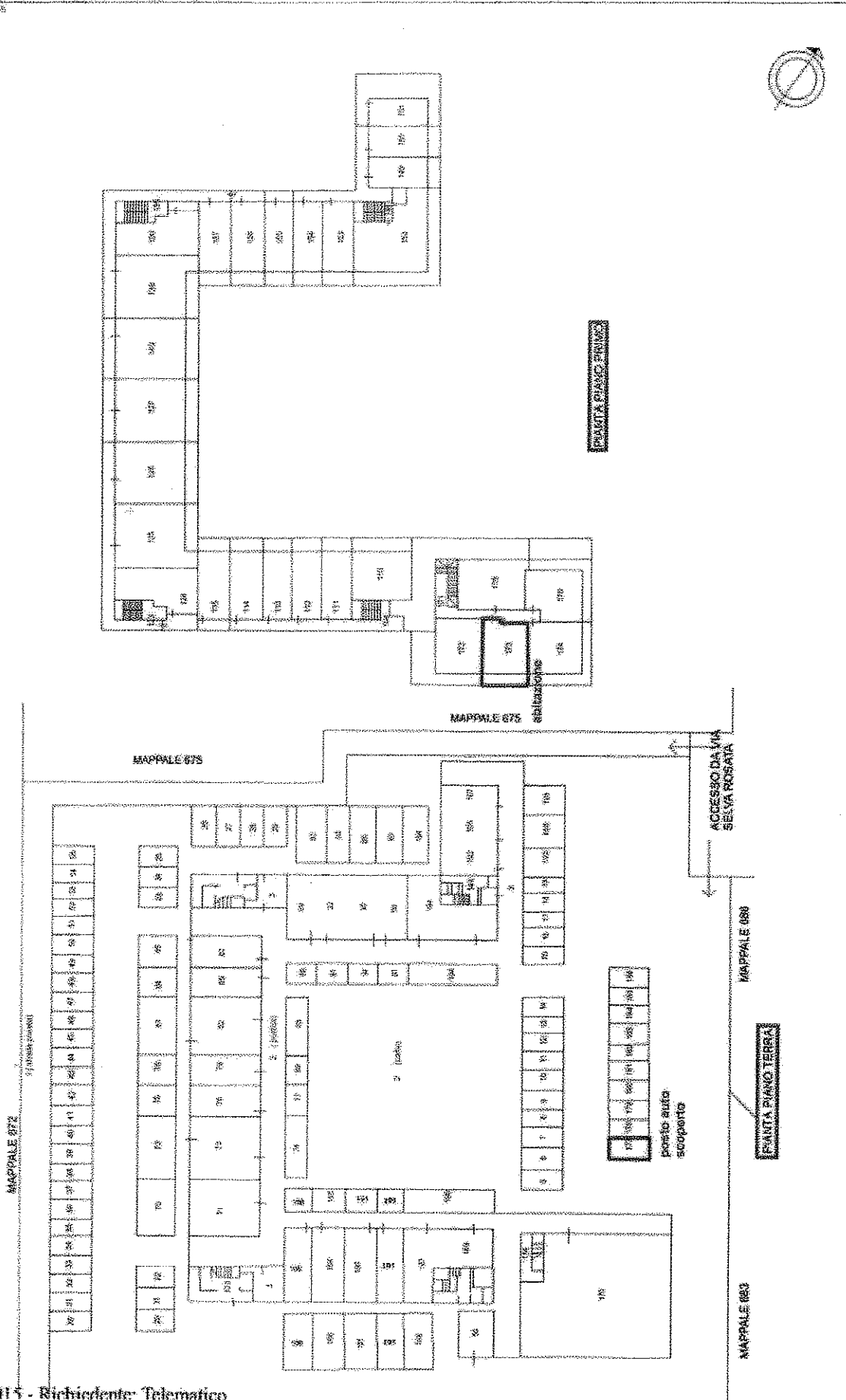
PIRELLA GÖTTSCHE LOWE



ELABORATO PLANIMETRICO		Completato da: Turcato Alessandro		Servizio all'atto: Geometri		Prov. Venezia		R. 2206	
Comune di CAORLE		Foglio: 38		Particella: 676		Ingegnere n. 051133011		dal	
Nomenclatura: abitazioni		Mappa n. 421		Scala: 1 : 500					

Agenzia delle Entrate
CATASTO FABBRICATI
 del Comune di Venezia

Ultima planimetria in atti





Comune di

CAGLIE

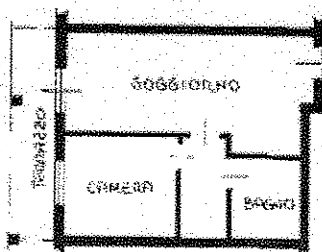
v.n.

SELVA ROSATA

Catasto dei Fabbricati - Situazione al 05/12/2016 - Comune di CAGLIE (5644) - Foglio: 58 Particella: 0/0 - Subalterno 1/5
VIALE SELVA ROSATA piano: 1.

PiANTA PIANO PRIMO

M=2,70



ORIENTAMENT

SCALA Di

GEOMETRA

Ultima Planimetria in atti

Data presentazione: 03/03/2000 - Data: 05/12/2016 - n. PN0106744 - Richiedente C.T.U. AIELLO FRANCESCA

Tot.schede: 1 - Formato di agg.: A4(210x297) - Fatt. di scala: 1:1

18.01.2000

MODELLO 497



MINISTERO DELLE FINANZE
DIPARTIMENTO DEL TERRITORIO

MOE BN 01

CATASTO EDILIZIO URBANO (RDL 13-4-1939, n. 857)

200

Planimetria di attuazione in Comune di **CAORLE**


VIA **SELVA ROSATA**

civ.

Catasto dei fabbricati - Situazione al 05/12/2016 - Comune di CAORLE (0442) - Foglio: 58 Particella: 6/6 - Subaltemo 1/1 - VIALE SELVA ROSATA piano: 1;

POSTO
AUTO
SCOPERTO

PROIEZIONE



Scale 1:200

Ultima Planimetria in atti

Completato da **GEOMETRA**
[Redacted]

Data presentazione: 30/08/2000 - Data: 05/12/2016 - n. PN0106745 - Richiedente C.T.U. AIELLO FRANCESCA

Tot schede: **30/53** Firmato di: **A4(210x297)** - Foglio di: **58/121A** - n. **1421**

676 sub 177

Data: **30/08/2000** Firma: [Redacted]