



MINISTERO DELLE FINANZE
DIREZIONE GENERALE DEL CATASTO E DEI SERVIZI TECNICI ERARIALI

ACCETTADILE *Rec*

ACCERTAMENTO GENERALE DELLA PROPRIETA' IMMOBILIARE URBANA
(R. DECRETO LEGGE 13 APRILE 1939 - XVII, N. 652)

Planimetria degli immobili urbani denunciati con la Scheda N.°

Comune MILANO

Ditta *SAI CASARCA* Via *Corso N. 8*

Viale Umbria N.° 66

Il Segnato aggiunge, nome, paternita' del solo primo intestatario

30592

ACCERTAMENTO GENERALE DELLA PROPRIETA' IMMOBILIARE URBANA

(R.D.L. 13 aprile 1939-XVII, n. 652)

COMUNE

di MILANO

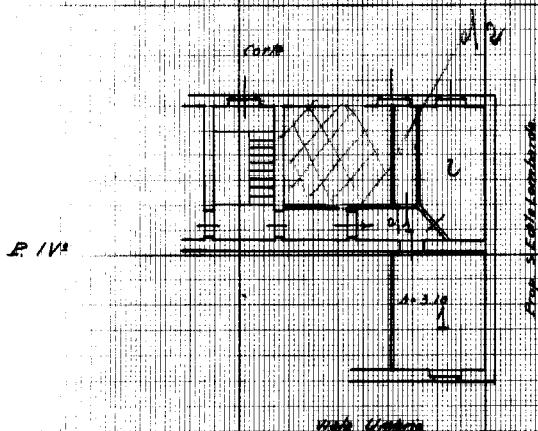
Talloncino di riscontro

DELLA

SCHEDA NUMERO

6178124

AVVERTENZA: Il presente talloncino deve essere incollato a cura del dichiarante sulla planimetria (riproducendo la unita' immobiliare denunciata con la presente scheda) da presentare al sensi dell'articolo 7 del R. D. L. 13 aprile 1939-XVII, n. 652.



ORIENTAMENTO



SCALA di 1:200

Compilata da:

ing. Camilla Salsani
(Titolo, nome e cognome del tecnico)


iscritto all'Albo degli ingegneri della Provincia di Milano

Firma *Camilla Salsani*

Fg. 482 Mapp. 130

Sub. *128*

Data *12-10-39 XVII*



STUDIO DI ARCHITETTURA

ARCH. ROSSANA TERZAGHI

C.F. TRZ RSN 66E51 Z103H- P.I. 05372820968

Ordine Architetti n. 7557 - Albo CTU n. 11796 - Albo Collaudatori n. 4056 -

Albo Certificatori Energetici n. 20887 - Albo M.I. Legge 818/84 n. MI07557A00956

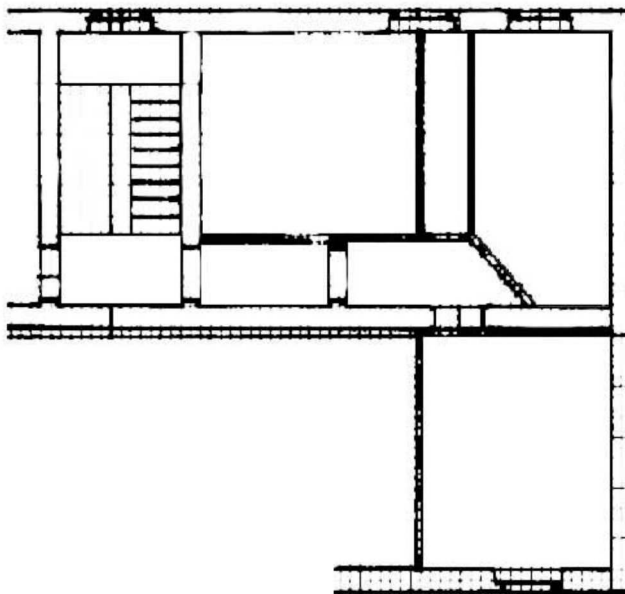
Coordinatore Sicurezza per la progettazione ed esecuzione - Funz. Protezione Civile

Via Piero della Francesca 13- 20154 Milano - Tel. 02/34535071 Fax. 02/89038808 Cell.3407585815

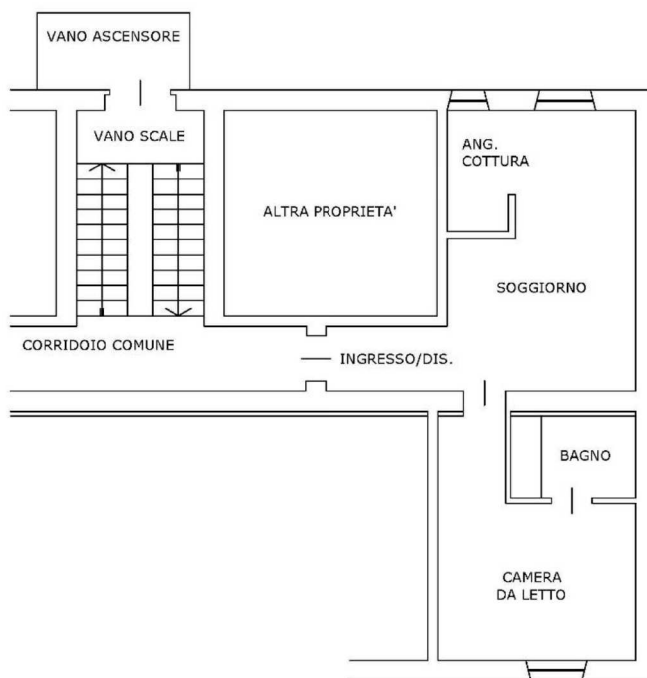
E-mail : arkterzaghi@studioarkterzaghi.it – PEC : terzaghi.7557@oamilano.it

www.studioarkterzaghi.it

ALLEGATO B: PLANIMETRIA CATASTALE E DI RILIEVO



Planimetria Catastale



Planimetria di Rilievo

Rge n°258/2017: Tribunale Milano TRZ118CTU2317

Procedimento: CONDOMINIO VIALE UMBRIA contro [REDACTED]

Giudice : Dott.ssa Gabriella Mennuni

Data: 17/10/2017

Oggetto: esecuzione immobiliare

Ctu: Arch. Rossana Terzaghi

