Ufficio Provinciale di Pordenone - Territorio Servizi Catastali - Direttore DOTT.SSA MARIA LETIZIA SCHILLACI VENTURA Vis. ord.(1.00 euro)

3-Giu-2015 9:40:40
Prot. n. PN0051416/2015

Scala originale: 1:1000
Dimensione cornice: 267.000 x 189.000 metri

Comune: ARBA/A
Foglio: 4
Richiedente: ZOLDAN

E=10000

1 Particella: 1145

ELABORATO PLANIMETRICO

Compilato da:
Benedet Enrico
Iscritto all'albo:
Geometri
Prov. Pordenone N. 47

Agenzia del Territorio
CATASTO FABBRICATI
Ufficio Provinciale di
Pordenone

Comune di Arba
Sezione: A Foglio: 4 Particella: 1145

Protocollo n. 7773 del 22/01/2004
Tipo Mappale n. 33279 del 13/02/2002

Dimostrazione grafica dei subalterni

Scala 1 : 500

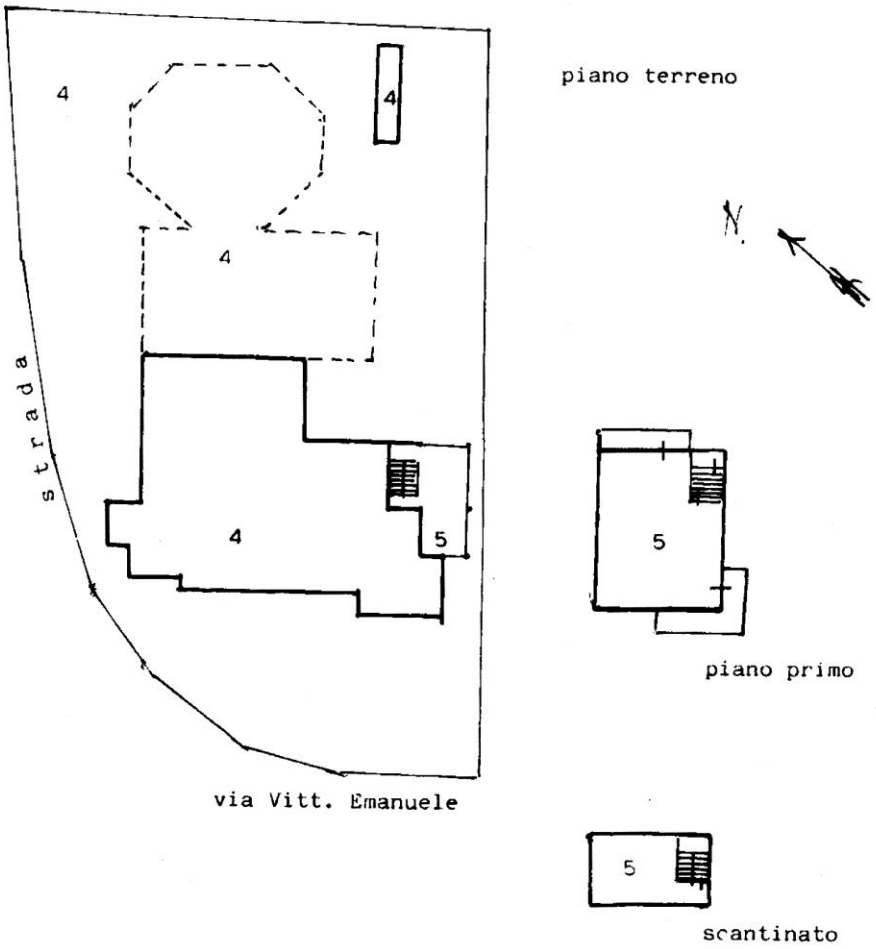

Ultima Planimetria in atti

Catasto dei Fabbricati - Situazione al 03/06/2015 - Comune di ARBA(A354) - < Sezione Urbana: A Foglio: 4 Particella: 1145 - Elaborato planimetrico >

Agenzia del Territorio
CATASTO FABBRICATI
Ufficio Provinciale di
Pordenone

Dichiarazione protocollo n. 7773 del 22/01/2004

Planimetria di u.i.u. in Comune di Arba

Via Vittorio Emanuele civ.

Identificativi Catastali:	Compilata da: Benedet Enrico
Sezione:	Iscritto all'albo: Geometri
Foglio: 4	
Particella: 1145	
Subalterno: 4	Prov. Pordenone N. 47

Scheda n. 1 Scala 1:200

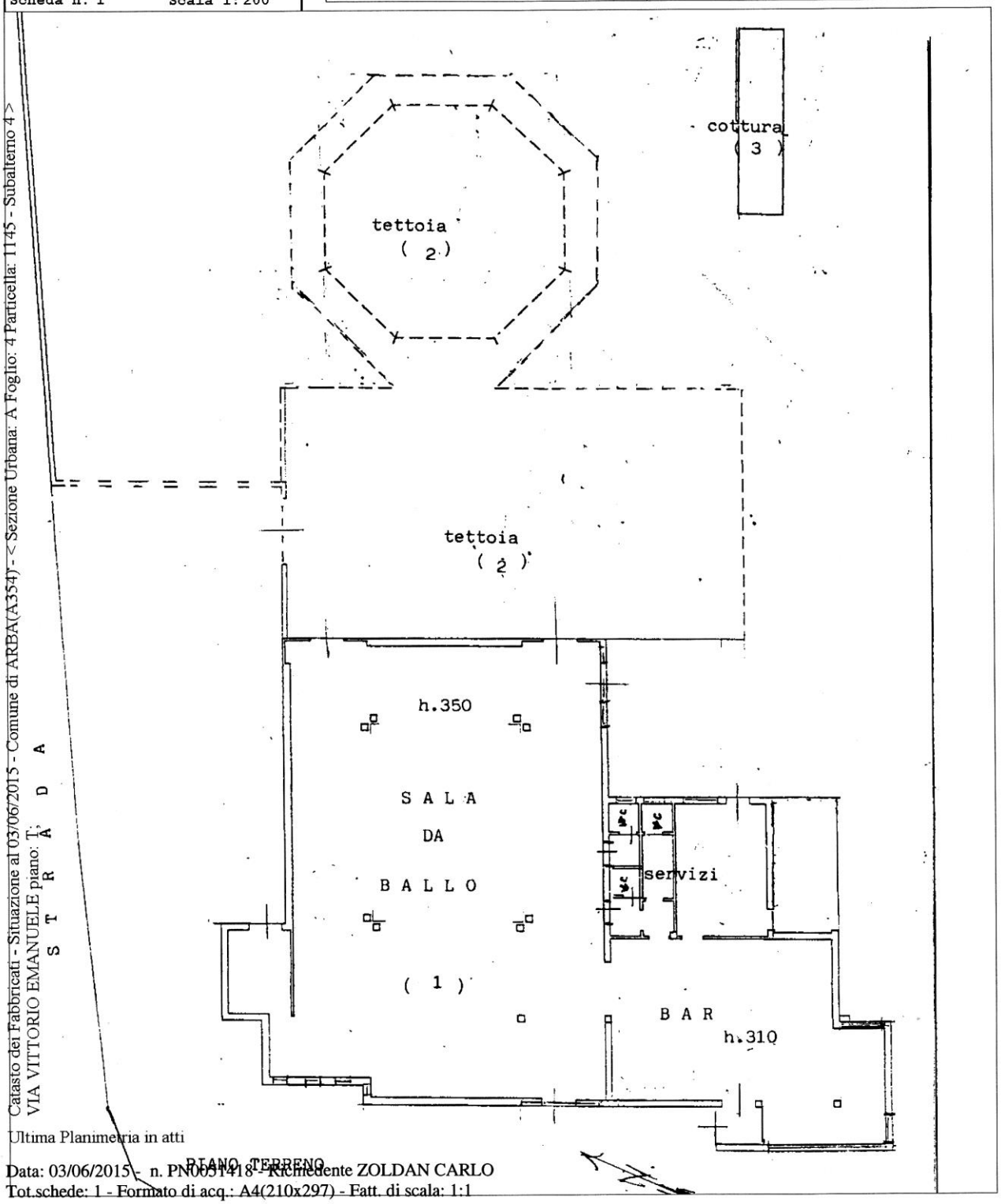

Catasto dei Fabbricati - Situazione al 03/06/2015 - Comune di ARBA(A354) - < Sezione Urbana: A Foglio: 4 Particella: 1145 - Subalterno 4 >

Ultima Planimetria in atti

PIANO TERRENO

Agenzia del Territorio
CATASTO FABBRICATI
Ufficio Provinciale di
Pordenone

Dichiarazione protocollo n. 7773 del 22/01/2004

Planimetria di u.i.u. in Comune di Arba

Via Vittorio Emanuele civ.

Identificativi Catastali:
Sezione: A
Foglio: 4
Particella: 1145
Subalterno: 5

Compilata da:
Benedet Enrico

Iscritto all'albo:
Geometri

Prov. Pordenone N. 47

Scheda n. 1 Scala 1:200

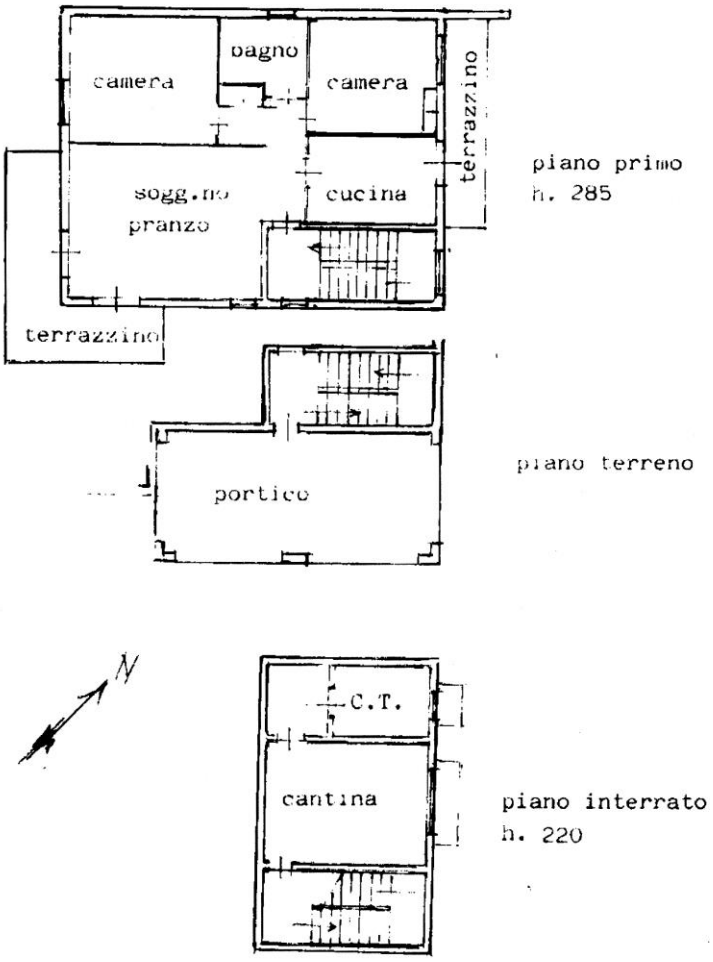

Catasto dei Fabbricati - Situazione al 03/06/2015 - Comune di ARBA(A354) - < Sezione Urbana: A Foglio: 4 Particella: 1145 - Subalterno 5 >
VIA VITTORIO EMANUELE piano: S1-T-1;

Ultima Planimetria in atti