

N=7200

E=7000



1 Particella: 720

Comune: AZZANO DECIMO
Foglio: 17
Richiedente: NICITA

Scala originale: 1:2000
Dimensione cornice: 534.000 x 378.000 metri

25-Mag-2015 12:04
Prot. n. PN0048653/2015

MODULARIO
F. - Cat. S. T. - 315



MINISTERO DELLE FINANZE
DIREZIONE GENERALE DEL CATASTO E DEI SERVIZI TECNICI ERARIALI

Mod. B (Nuovo Catasto Edilizio Urbano)

Lire
50


NUOVO CATASTO EDILIZIO URBANO

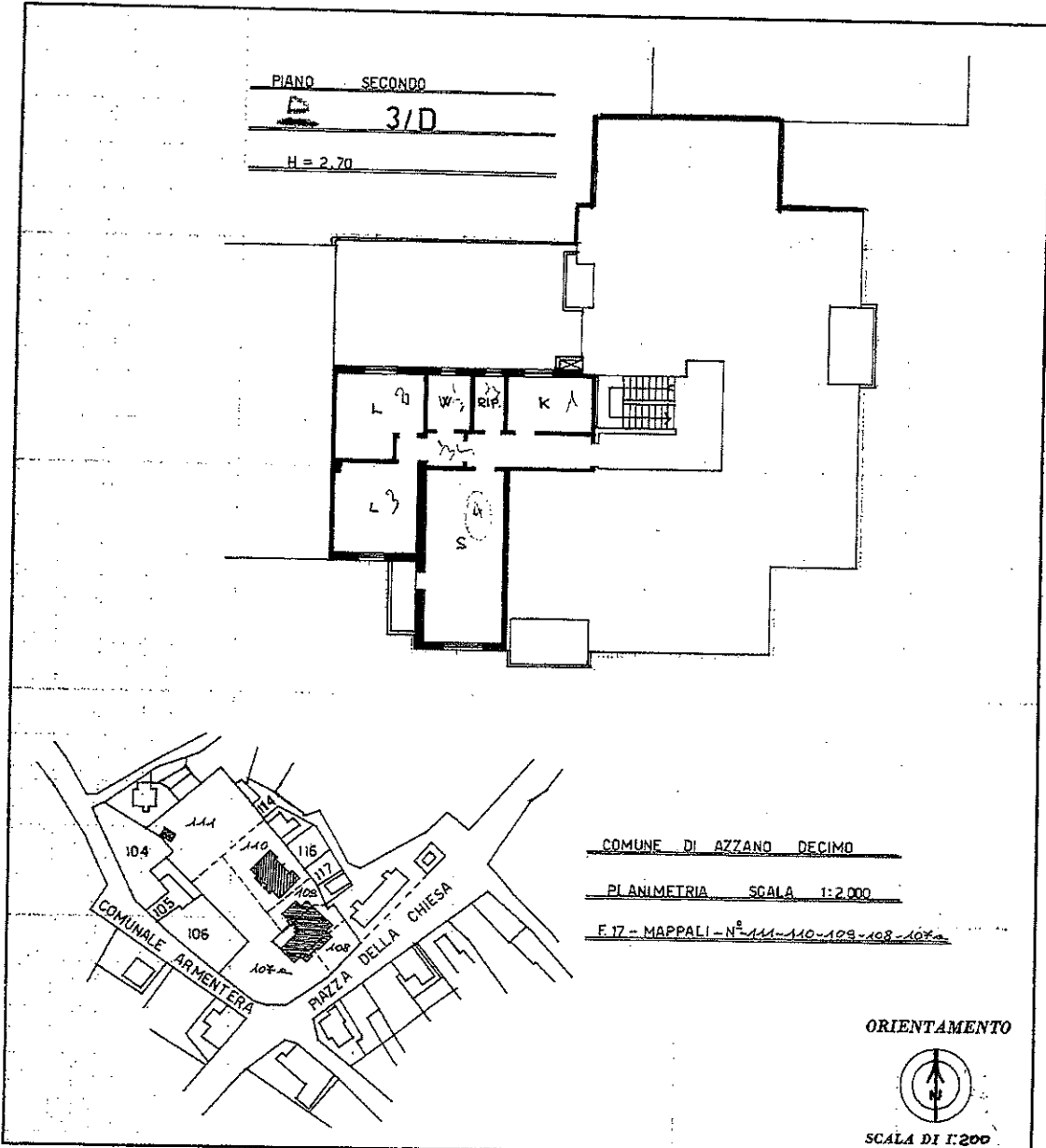
(R. DECRETO-LEGGE 13 APRILE 1930, N. 632)

Planimetria dell'immobile situato nel Comune di Azzano Decimo Via P.zza G. Garibaldi

Ditta

Allegata alla dichiarazione presentata all'Ufficio Tecnico Erariale di PORDENONE

PIANO SECONDO
 3/D
H = 2,70




COMUNE DI AZZANO DECIMO
PLANIMETRIA SCALA 1:2.000
F.17 - MAPPALI - N° 111-110-109-108-107

ORIENTAMENTO

SCALA DI 1:200

SPAZIO RISERVATO PER LE ANNOTAZIONI D'UFFICIO

DATA 10 SET. 1980
PROT. N° 6125

Compilata dal Perito Edile
Dario Valvasori
(Titolo, cognome e cognome del tecnico)
Iscritto all'Albo dei Periti Industriali
della Provincia di UDINE
DATA 1 agosto 1980
Firma: 



Catasto dei Fabbricati - Situazione al 03/06/2015 - Comune di AZZANO DECIMO (A530) - < Foglio: 17 - Particella: 720 - Subalterno: 11 >
PIAZZA GARIBALDI n. 62 piano: 2;

Ultima planimetria in atti

MODULARIO
F. - Cat. S. T. - 315



MINISTERO DELLE FINANZE
DIREZIONE GENERALE DEL CATASTO E DEI SERVIZI TECNICI ERARIALI

Mod. B (Nuovo Catasto Edilizio Urbano)

Lire
20

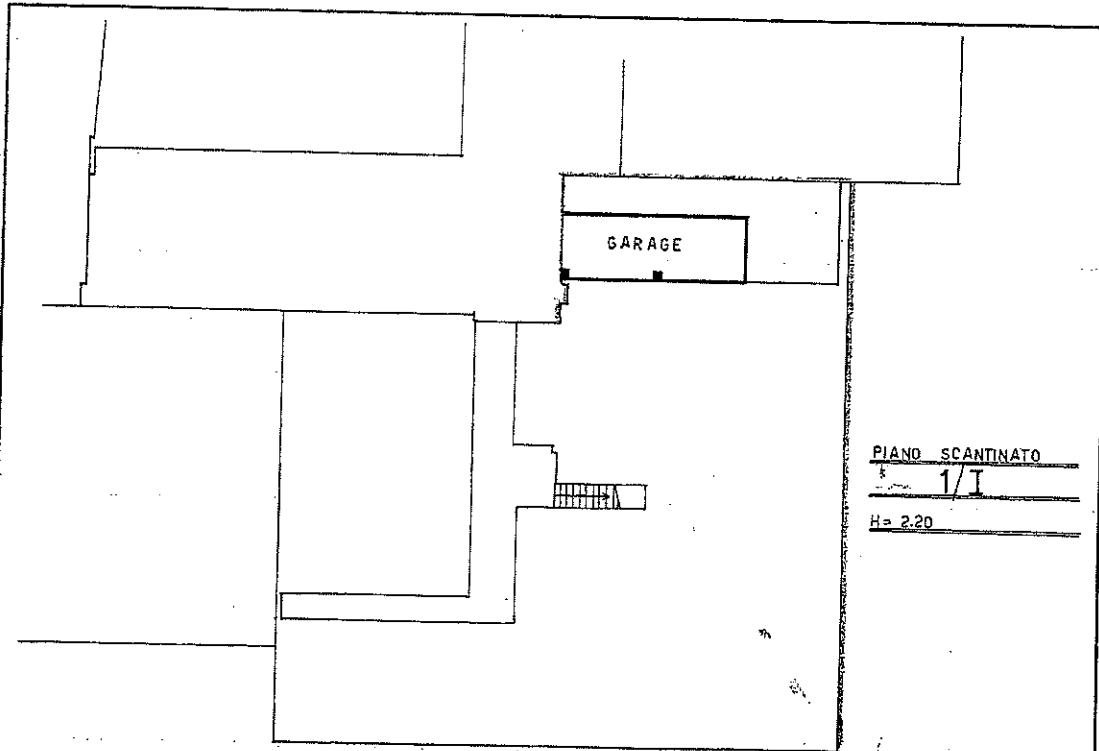
NUOVO CATASTO EDILIZIO URBANO

(R. DECRETO-LEGGE 13 APRILE 1930, N. 662)

Planimetria dell'immobile situato nel Comune di Azzano Decimo Via Piazz. G. Garibaldi

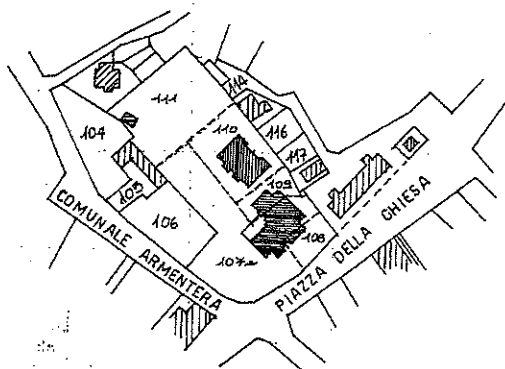
Ditt. _____

Allegata alla dichiarazione presentata all'Ufficio Tecnico Erariale di PORDENONE



PIANO SCANTINATO
1/1
H = 2,20

10 metri



COMUNE DI AZZANO DECIMO

PLANIMETRIA SCALA 1:2000

F. 17 MAPP. N° 444-440-408-408-102

ORIENTAMENTO



SCALA DI 1:200

SPAZIO RISERVATO PER LE ANNOTAZIONI D'UFFICIO

DATA 10 SET. 1980
PROT. N° _____

6139

Compilata dal Perito Edile

(Titolo, nome e cognome del tecnico)

Dario Valassori

Iscritto all'Albo dei Periti Industriali

della Provincia di VALLE

DATA 20 SET. 1980

Firma: _____



Catasto dei Fabbricati - Situazione al 03/06/2015 - Comune di AZZANO DECIMO (A530) - < Foglio: 17 - Particella: 722 - Subalterno: 18 >
PIAZZA GARIBALDI piano: S1;

Ultima planimetria in atti

MODULARIO
F. - Cat. S. T. - 915



MINISTERO DELLE FINANZE
DIREZIONE GENERALE DEL CATASTO E DEI SERVIZI TECNICI ERARIALI

Mod. B (Nuovo Catasto Edilizio Urbano)

Lire
50

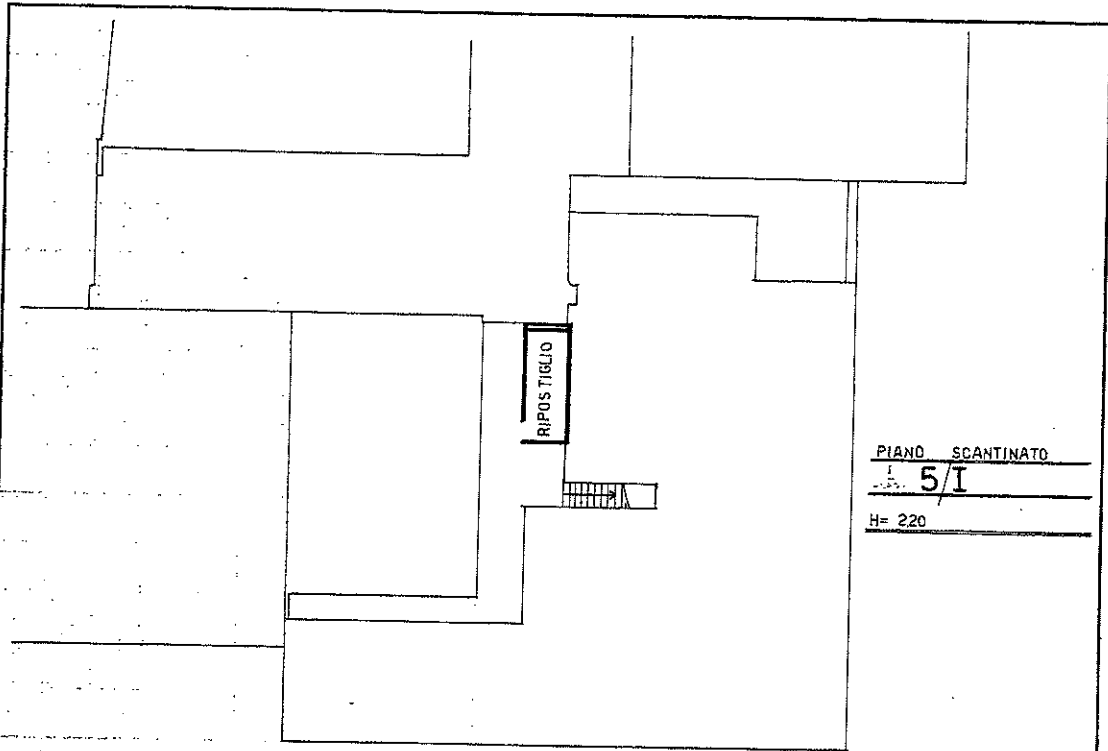
NUOVO CATASTO EDILIZIO URBANO

(R. DECRETO-LEGGE 13 APRILE 1939, N. 622)

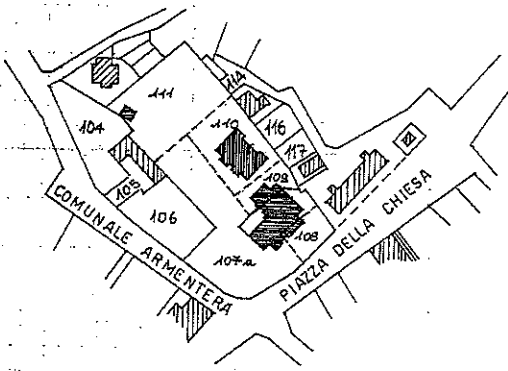
Planimetria dell'immobile situato nel Comune di Azzano Decimo, via P.zza G. Garibaldi

Ditta _____

Allegata alla dichiarazione presentata all'Ufficio Tecnico Erariale di PORDENONE



10 metri



COMUNE DI AZZANO DECIMO

PLANIMETRIA SCALA 1:2000

F. 17 MAPP. N° 111-110-109-108-107

ORIENTAMENTO




SCALA DI 1:200

SPAZIO RISERVATO PER LE ANNOTAZIONI D'UFFICIO

DATA 10 SET. 1980
PROT. N° _____

6143

Compilata dal Perito Edile
Dario (Titolo, nome e cognome del tecnico)
Valvasori
 Iscritto all'Albo dei Periti Industriali
 della Provincia di UDINE
 DATA 2 Agosto 1980
 Firma: _____



Catasto dei Fabbricati - Situazione al 03/06/2015 - Comune di AZZANO DECIMO (A530) - < Foglio: 17 - Particella: 722 - Subalterno: 29 >
PIAZZA GARIBALDI piano: S1;

Ultima planimetria in atti