ELABORATO PLANIMETRICO

Compilato da:
Pigat Eleonora

Iscritto all'albo:
Geometri

Prov. Pordenone N. 1261

Agenzia del Territorio
CATASTO FABBRICATI
Ufficio Provinciale di
Pordenone

Comune di Fiume Veneto

Sezione: Foglio: 35 Particella: 1050

Protocollo n. PN0116829 del 11/06/2010
Tipo Mappale n. 108158 del 31/05/2010

Scala 1 : 500

Dimostrazione grafica dei subalterni

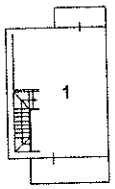

PIANO PRIMO

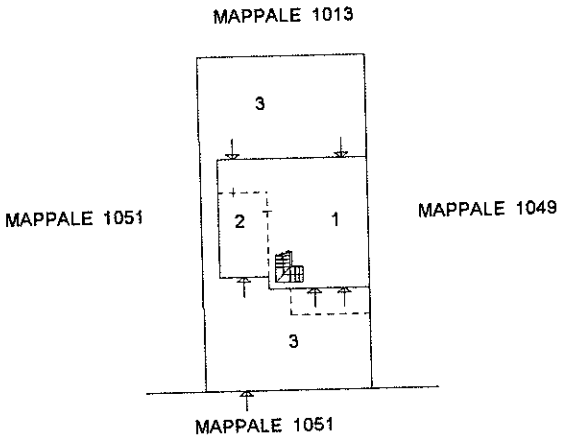

PIANO TERRA e CORTE

Ultima Planimetria in atti

NORD

Catasto dei Fabbricati - Situazione al 05/05/2015 - Comune di FIUME VENETO(D621) - < Foglio: 35 Particella: 1050 - Elaborato Planimetrico Sub: - >

Agenzia del Territorio
CATASTO FABBRICATI
Ufficio Provinciale di
Pordenone

Dichiarazione protocollo n. PN0116829 del 11/06/2010

Planimetria di u.i.u. in Comune di Fiume Veneto

Via Pizzati civ.

Identificativi Catastali:
Sezione:
Foglio: 35
Particella: 1050
Subalterno: 1

Compilata da:
Pigat Eleonora

Iscritto all'albo:
Geometri

Prov. Pordenone N. 1261

Scheda n. 1 Scala 1:200

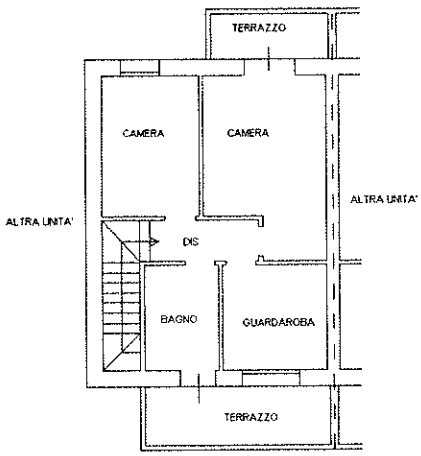

PIANO PRIMO
Hm = 320 cm

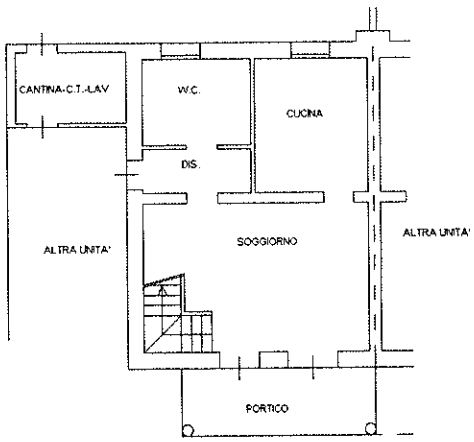

PIANO TERRA
H= 260 cm

NORD

Ultima Planimetria in atti

Catasto dei Fabbricati - Situazione al 05/05/2015 - Comune di FIUME VENETO(D621) - < Foglio: 35 Particella: 1050 - Subalterno 1 >
VIA PIZZATI piano: T-1;

Agenzia del Territorio
CATASTO FABBRICATI
Ufficio Provinciale di
Pordenone

Dichiarazione protocollo n. PN0116829 del 11/06/2010

Planimetria di u.i.u. in Comune di Fiume Veneto

Via Pizzati civ.

Identificativi Catastali:	Compilata da: Pigat Eleonora
Sezione:	Iscritto all'albo: Geometri
Foglio: 35	
Particella: 1050	Prov. Pordenone N. 1261
Subalterno: 2	

Scheda n. 1 Scala 1:200

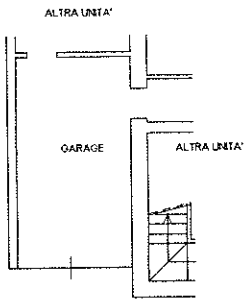

PIANO TERRA

H = 260 cm

Catasto dei Fabbricati - Situazione al 05/05/2015 - Comune di FIUME VENETO(D621) - < Foglio: 35 Particella: 1050 - Subalterno 2 >

VIA PIZZATI piano: T;

Ultima Planimetria in atti

NORD

ELABORATO PLANIMETRICO
Compilato da: Fregonese Renzo
Iscritto all'albo: Geometri
Prov. Pordenone N. 00858

Agenzia delle Entrate
CATASTO FABBRICATI
Ufficio Provinciale di
Pordenone

omune di Fiume Veneto	Protocollo n. del
ezione: Foglio: 35 Particella: 1051	Tipo Mappale n. 18974 del 24/02/2017
imostrazione grafica dei subalterni	Scala 1 : 500

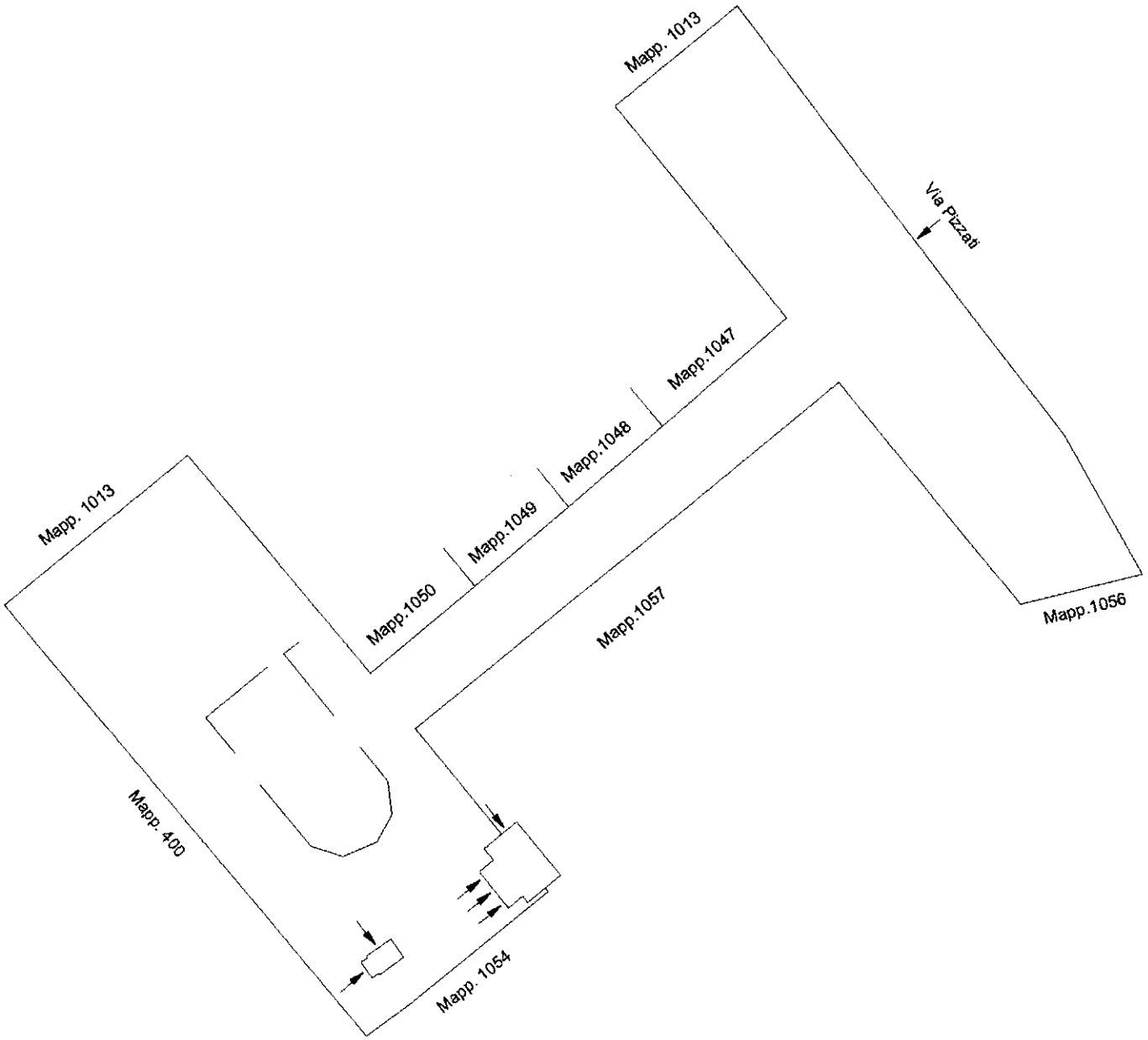

PIANTA PIANO TERRA

Agenzia delle Entrate
CATASTO FABBRICATI
Ufficio Provinciale di
Pordenone

Dichiarazione protocollo n. del	
Planimetria di u.i.u. in Comune di Fiume Veneto	
Via Pizzati	civ. SNC
Identificativi Catastali: Sezione: Foglio: 35 Particella: 1051 Subalterno:	Compilata da: Fregonese Renzo Iscritto all'albo: Geometri Prov. Pordenone N. 00858

Scheda n. 1 Scala 1:200

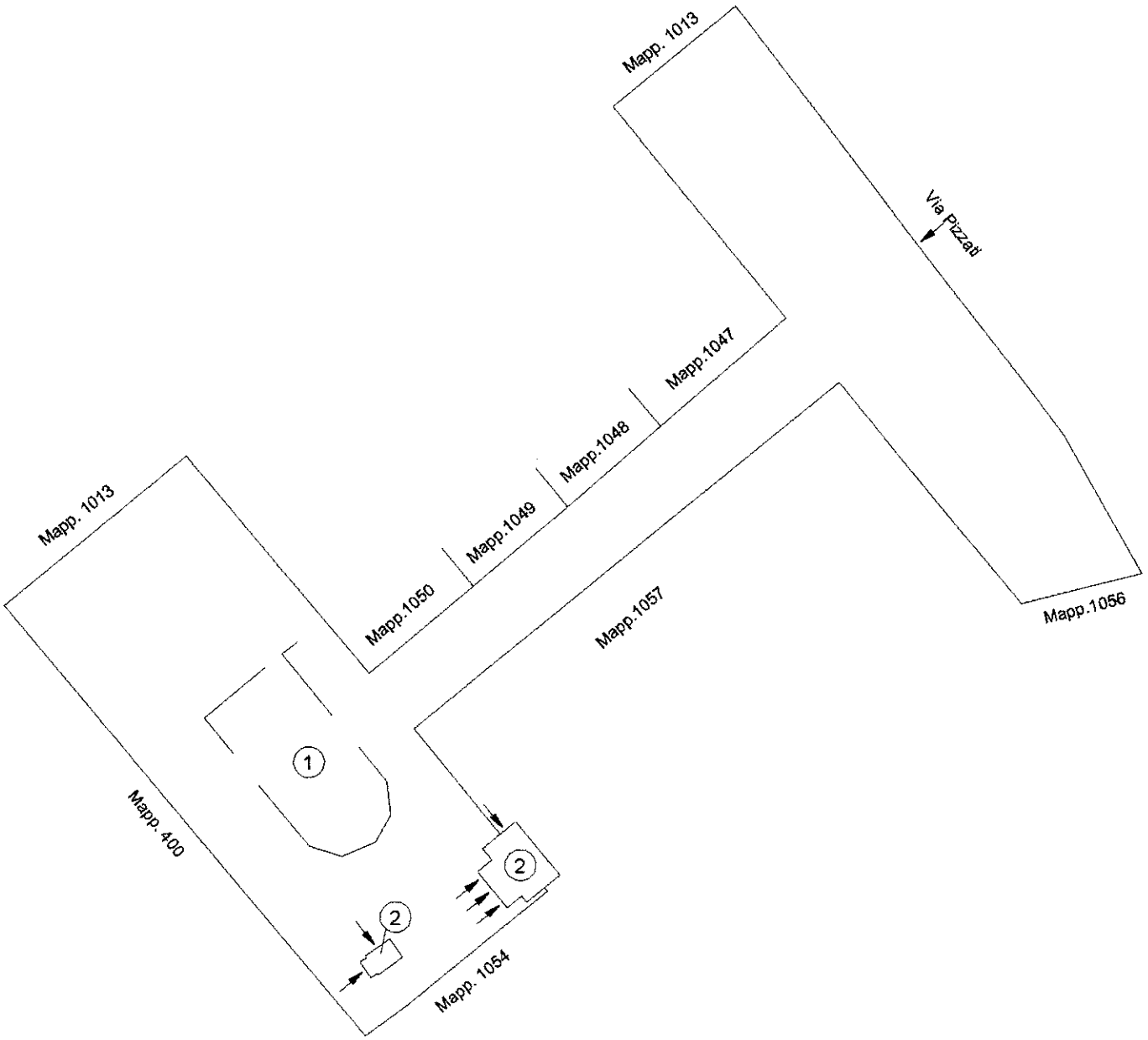

PIANTA PIANO TERRA

Agenzia delle Entrate
CATASTO FABBRICATI
Ufficio Provinciale di
Pordenone

Dichiarazione protocollo n. del	
Planimetria di u.i.u. in Comune di Fiume Veneto	
Via Pizzati	civ. SNC
Identificativi Catastali: Sezione: Foglio: 35 Particella: 1051 Subalterno:	Compilata da: Fregonese Renzo Iscritto all'albo: Geometri Prov. Pordenone N. 00858

Scheda n. 2 Scala 1:200

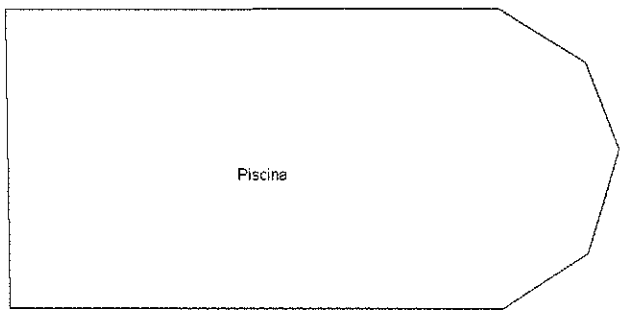

PIANTA PIANO TERRA

h. 1,50 m.

1

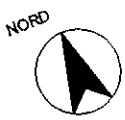

Agenzia delle Entrate
CATASTO FABBRICATI
Ufficio Provinciale di
Pordenone

Dichiarazione protocollo n. del	
Planimetria di u.i.u. in Comune di Fiume Veneto	
Via Pizzati	civ. SNC
Identificativi Catastali: Sezione: Foglio: 35 Particella: 1051 Subalterno:	Compilata da: Fregonese Renzo Iscritto all'albo: Geometri Prov. Pordenone N. 00858

Scheda n. 3 Scala 1:200

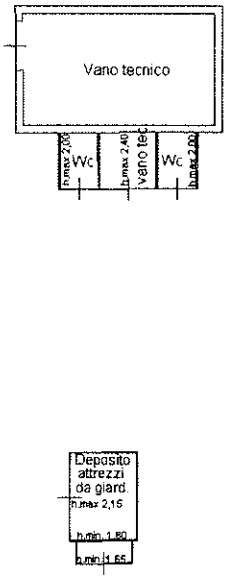

PIANTA PIANO TERRA

h. 2,15 m.

2

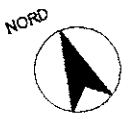

3

ELABORATO PLANIMETRICO
Compilato da: Pigat Eleonora
Iscritto all'albo: Geometri
Prov. Pordenone N. 1261

Agenzia del Territorio
CATASTO FABBRICATI
Ufficio Provinciale di
Pordenone

Comune di Fiume Veneto	Protocollo n. PN0116829 del 11/06/2010
Sezione: Foglio: 35 Particella: 1050	Tipo Mappale n. 108158 del 31/05/2010
Dimostrazione grafica dei subalterni	Scala 1 : 500

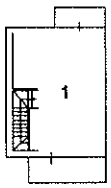

PIANO PRIMO

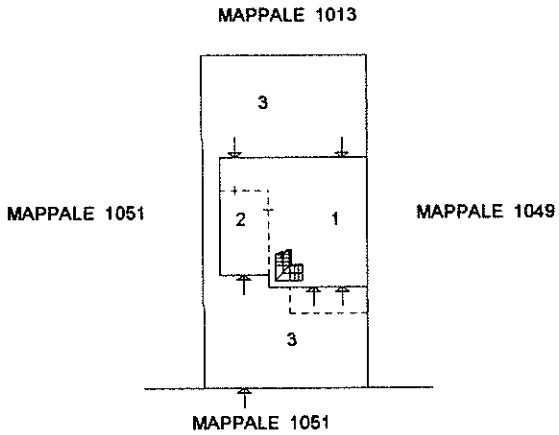

PIANO TERRA e CORTE

Ultima Planimetria in atti

Catasto dei Fabbricati - Situazione al 05/05/2015 - Comune di FIUME VENETO(D621) - < Foglio: 35 Particella: 1050 - Elaborato planimetrico > - sub:

Agenzia del Territorio
CATASTO FABBRICATI
Ufficio Provinciale di
Pordenone

Dichiarazione protocollo n. PN0116829 del 11/06/2010

Planimetria di u.i.u. in Comune di Fiume Veneto

Via Pizzati civ.

Identificativi Catastali:
Sezione:
Foglio: 35
Particella: 1050
Subalterno: 1

Compilata da:
Pigat Eleonora

Iscritto all'albo:
Geometri

Prov. Pordenone N. 1261

Scheda n. 1 Scala 1:200

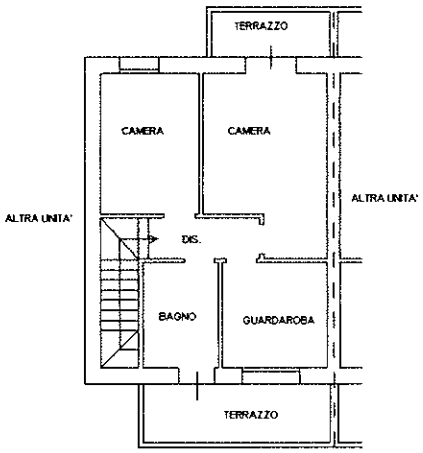

PIANO PRIMO
Hm = 320 cm

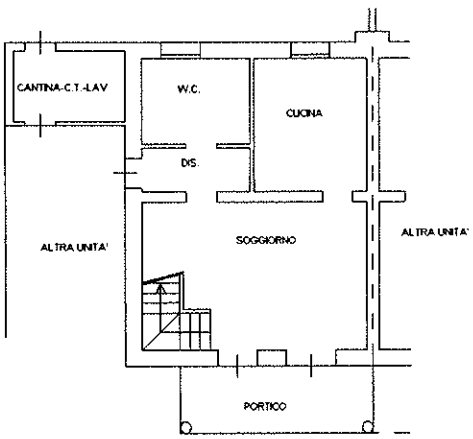

PIANO TERRA
H= 260 cm

NORD

Catasto dei Fabbricati - Situazione al 05/05/2015 - Comune di FIUME VENETO(D621) - < Foglio: 35 Particella: 1050 - Subalterno 1 >
VIA PIZZATI piano: T-1;

Ultima Planimetria in atti

Agenzia del Territorio
CATASTO FABBRICATI
Ufficio Provinciale di
Pordenone

Dichiarazione protocollo n. PN0116829 del 11/06/2010

Planimetria di u.i.u. in Comune di Fiume Veneto

Via Pizzati civ.

Identificativi Catastali:	Compilata da: Pigat Eleonora
Sezione:	Iscritto all'albo: Geometri
Foglio: 35	
Particella: 1050	
Subalterno: 2	Prov. Pordenone N. 1261

Scheda n. 1 Scala 1:200

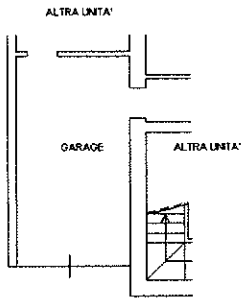

PIANO TERRA

H = 260 cm

Catasto dei Fabbricati - Situazione al 05/05/2015 - Comune di FIUME VENETO(D621) - < Foglio: 35 Particella: 1050 - Subalterno 2 >

VIA PIZZATI piano: T;

Ultima Planimetria in atti

NORD