

Agenzia del Territorio
CATASTO FABBRICATI
Ufficio provinciale di
Pordenone

Dichiarazione protocollo n. PN0035148 del 23/03/2006
Planimetria di u.i.u. in Comune di Azzano Decimo
Via Meucci

civ.


Identificativi Catastali:
Sezione: 18
Foglio: 18
Particella: 596
Subalterno:

Compilata da:
Zadro Emanuele
Iscritto all'albo:
Geometri
Prov. Fordenone N. 1121

Scheda n. 100 Scala 1: 200

PIANO TERRA

H: 2.65 mt.



10 metri

Ultima planimetria in atti

**Agenzia del Territorio
CATASTO FABBRICATI
Ufficio Provinciale di
Pordenone**

Dichiarazione protocollo n. PN0035148 del 23/03/2006

Planimetria di u.i.u. in Comune di Azzano Decimo

Via Meucci

civ.

Identificativi Catastali:

Sezione:
Foglio: 18
Particella: 596
Subalterno:

Compilata da:
Zadro Emanuele
Iscritto all'albo:
Geometri

Prov. Pordenone

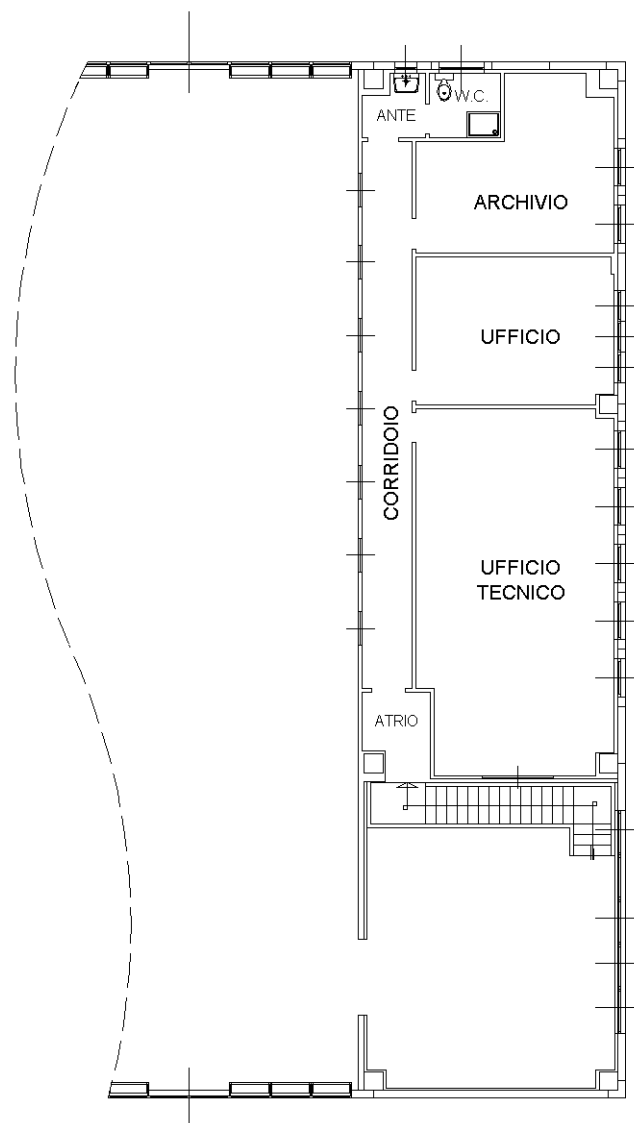
N. 1121

Scheda n. 2


Scala 1:200

PIANO PRIMO

H: 2.65 mt.



10 metri



NORD

Catasto dei Fabbricati - Situazione al 06/07/2016 - Comune di AZZANO DECIMO (A530) - < Foglio: 18 - Particella: 596 - Subalterno: 0 >
VIA A. MEUCCI n. 16 piano: T-1;

Ultima planimetria in atti