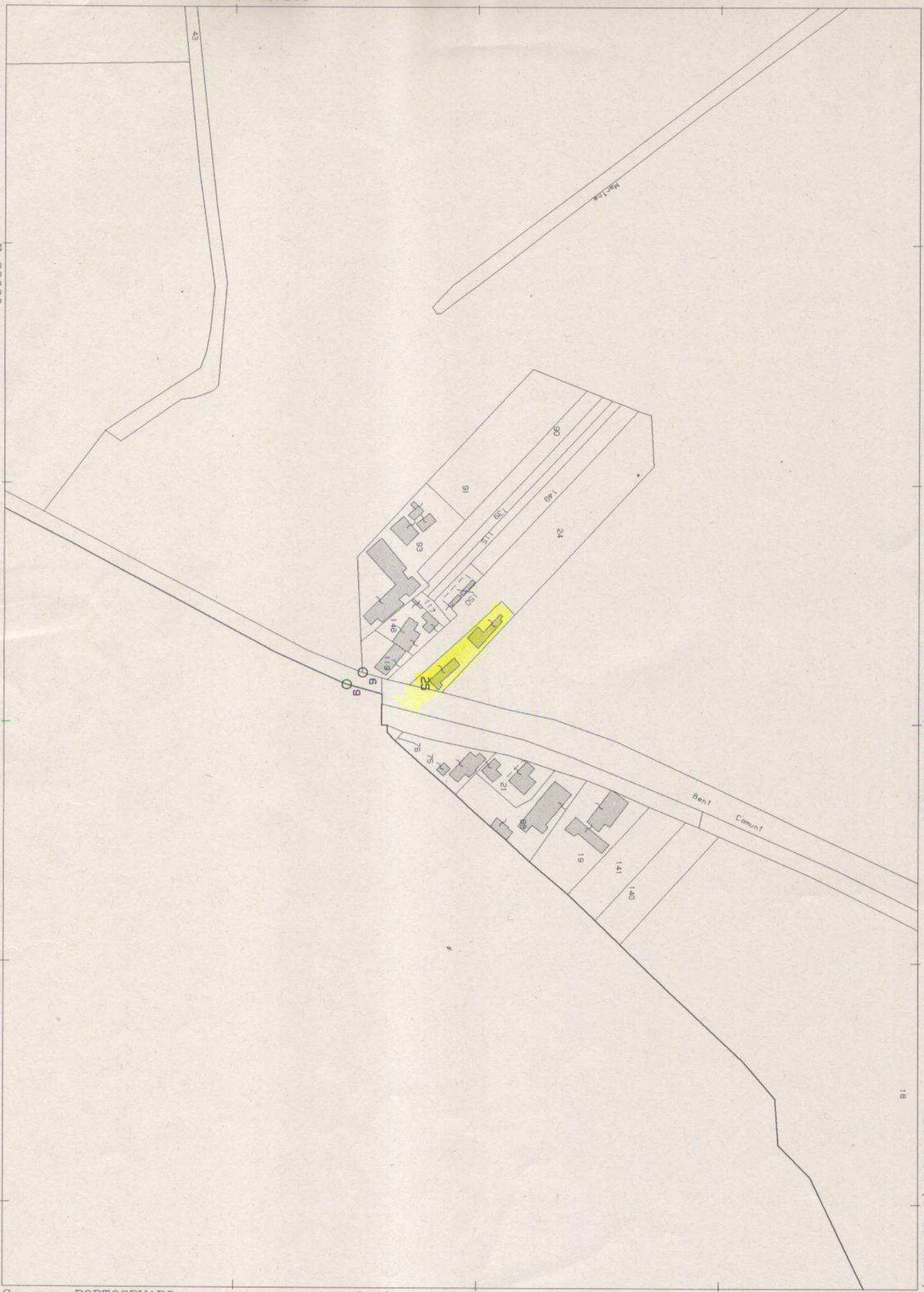

Ufficio Provinciale di Venezia - Territorio Servizi Catastali - Direttore SILVESTRI ENRICO

Vis. ord.(1.00 euro)

1 Particella: 25

Comune: PORTOGRUARO
Foglio: 81
Richiedente: BASEOTTO

Scala originale: 1:2000
Dimensione cornice: 534.000 x 378.000 metri

3-Feb-2015 11:51
Prot. n. PN0013038/2015

Data presentazione: 01/01/2000 - Data: 03/02/2015 - n. PN0013042 - Richiedente BASEOTTO LUCIO

MINISTERO DELLE FINANZE

DIREZIONE GENERALE DEL CATASTO E DEI SERVIZI TECNICI ERARIALI

ACCERTAMENTO GENERALE DELLA PROPRIETA' IMMOBILIARE URBANA

(R. DECRETO LEGGE 13 APRILE 1939-XVII N°652)

Planimetria degli immobili urbani denunciati con la Scheda N.° 4247726

Comune di Portogruaro *Ditta*[1] [redacted]

Via Traz. Lugugnana (Marina) 50/B

[1] *Segnare cognome, nome, paternità del solo primo intestatario*

ACCERTAMENTO GENERALE DELLA PROPRIETÀ IMMOBILIARE URBANA

(R.D.L. 13 aprile 1939-XVII, n. 652)

COMUNE

di

Talloncino di riscontro

DELLA

SCHEDA NUMERO

4247726

AVVERTENZA: Il presente talloncino deve essere incollato a cura del dichiarante sulla planimetria (riproducente la unità immobiliare denunciata con la presente scheda) da presentare ai sensi dell'articolo 7 del R. D. L. 13 aprile 1939-XVII, n. 652.

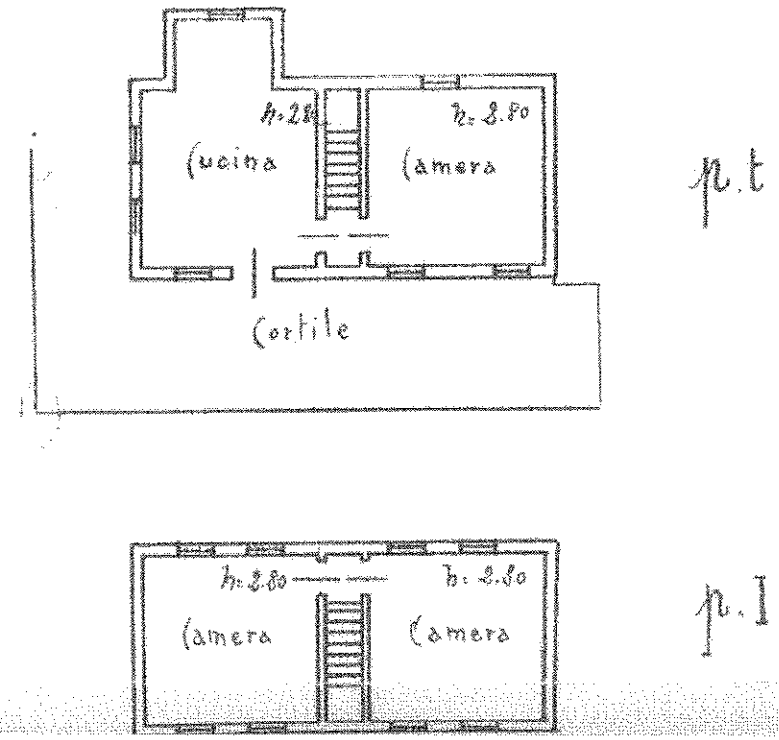

Cortile

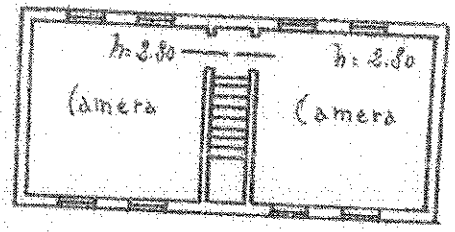

p. I

81
25
—

ORIENTAMENTO

SCALA di 1: 200

Compilata dal
Dichiarante
(Titolo, nome e cognome del tecnico)

Iscritto all'Albo de //
della Provincia di //

Data 23 - 10 - 1940 XIX Firma

Situazione al 03/02/2015 - Comune di PORTOGRUARO(G914) - < Foglio: 81 Particella: 25 > - Sub.
mo: T-1;

MODULARIO
F. - rig. rend. - 497

MOD. B (*Nuovo Catasto Edilizio Urbano*)

Lire 200

MINISTERO DELLE FINANZE

DIREZIONE GENERALE DEL CATASTO E DEI SERVIZI TECNICI ERARIALI

NUOVO CATASTO EDILIZIO URBANO

(R. DECRETO-LEGGE 13 APRILE 1939, N. 652)

Planimetria dell'immobile situato nel Comune di PORTOGRUARO *Via* BENI COMUNI

Ditta [redacted]

Allegata alla dichiarazione presentata all'Ufficio Tecnico Erariale di VENEZIA

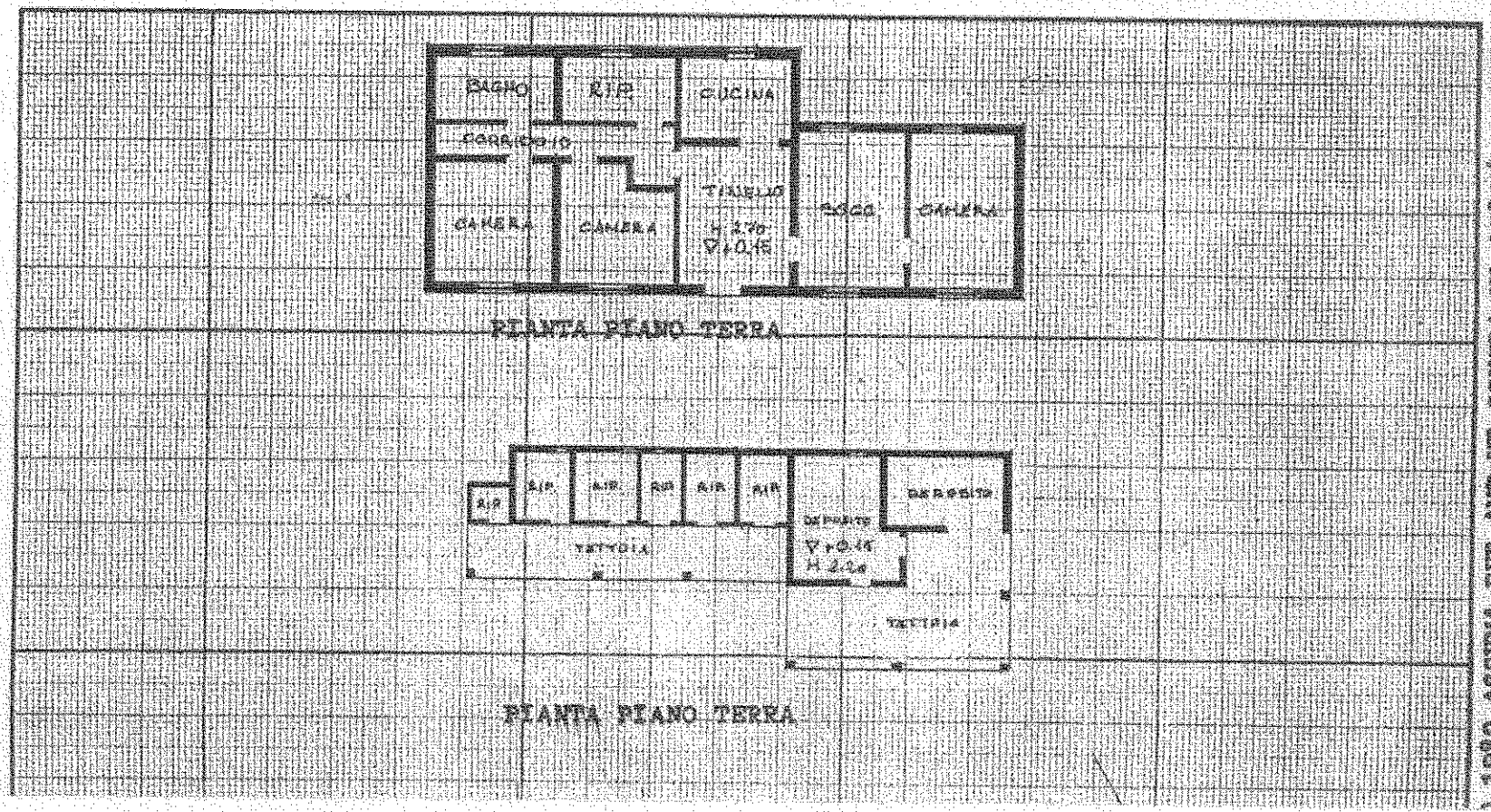

J.1982 ASSUMA PER AMP.VR SCHEDA N° 3784/a

SOSTITUISCE LA PLANIMETRIA SCHEDA N°3784 DEL 12.1

25

PLANIMETRIA SCALA 1: 500

ESTRATTO DI MAPPA
SCALA 1:2000

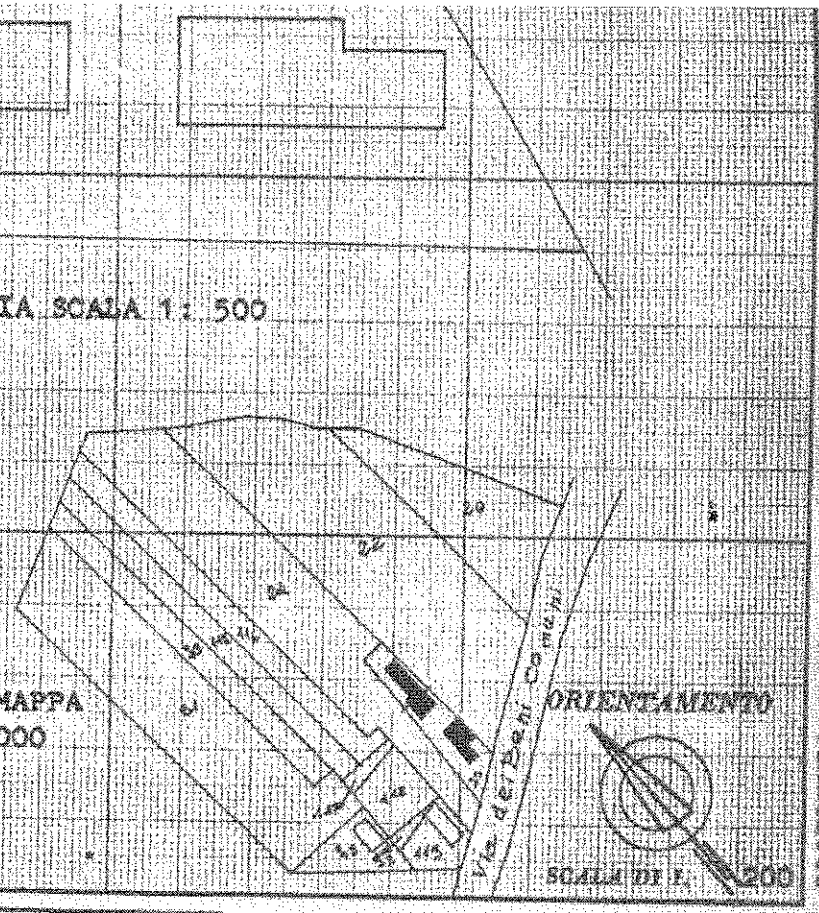

SPAZIO RISERVATO PER LE ANNOTAZIONI D'UFFICIO

DATA

PROT. N°

COMUNE DI PORTOGRUARO

PARTITA	FOGLIO 81
BUSTA	MAPP. 25
CATEG.	SUB.

Compilata dal GEOMETRA
(Titolo, nome e cognome del tecnico)
BITTOLO BON RENATO

Iscritto all'Albo dei GEOMETRI N° 915

della Provincia di VENEZIA

DATA 19.01.1987

Firma:

COLLEGIO DEI GEOMETRI DELLA PROVINCIA DI VENEZIA
DOTT. GEOM. BITTOLO BON RENATO
PORTOGRUARO
N° 915

I.P.S.E. - OFFICINE G.B. - ROMA